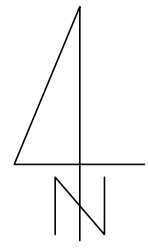


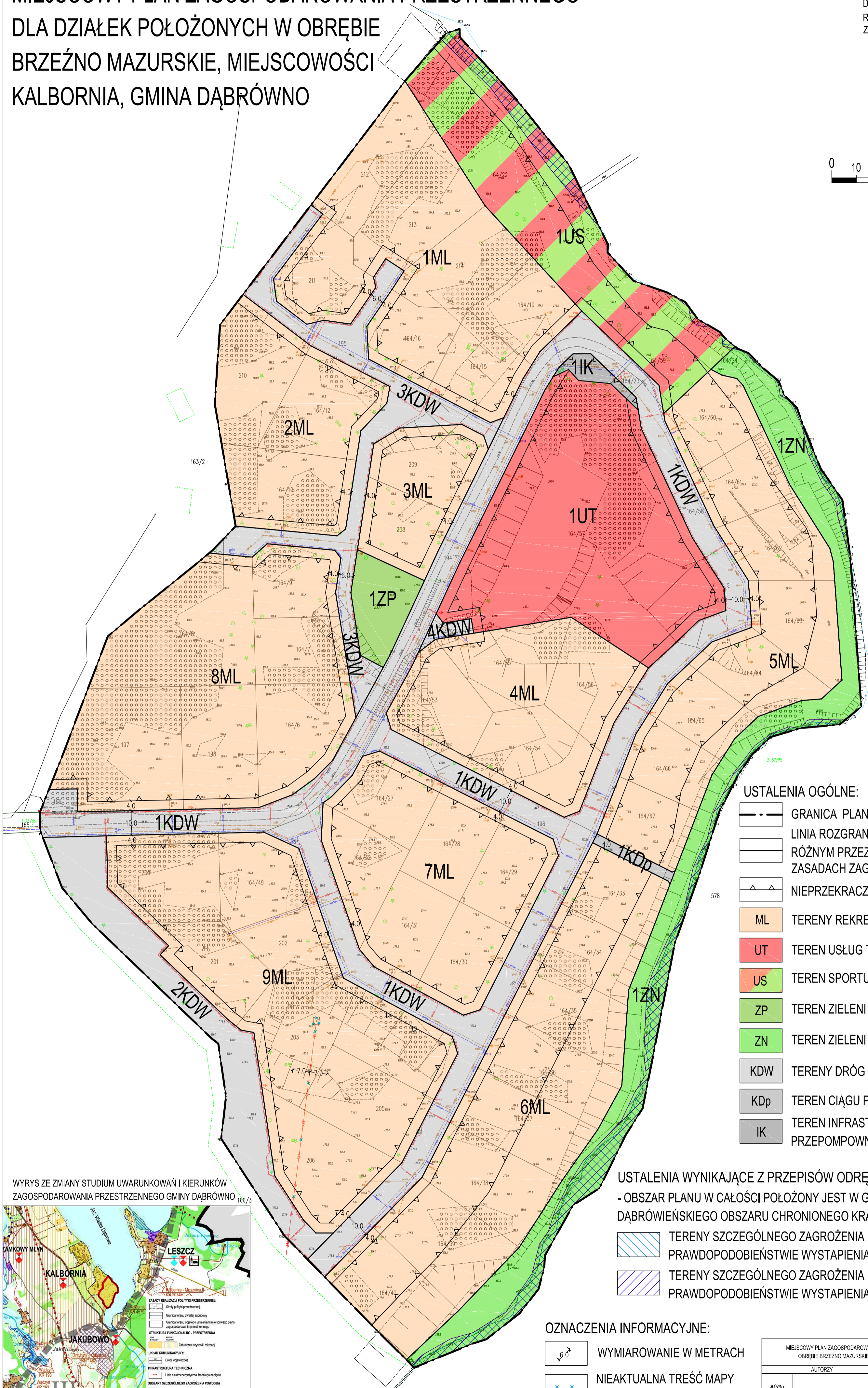
MIEJSCOWY PLAN ZAGOSPODAROWANIA PRZESTRZENNEGO DLA DZIAŁEK POŁOŻONYCH W OBRĘBIE BRZEŻNO MAZURSKIE, MIEJSCOWOŚCI KALBORNIA, GMINA DĄBRÓWNO

ZAŁĄCZNIK NR 1
DO UCHWAŁY NR.....
RADY GMINY DĄBRÓWNO
Z DNIA.....



0 10 50m

SKALA 1:1000



USTALENIA OGÓLNE:

- GRANICA PLANU
- LINIA ROZGRANICZAJĄCA TERENY O RÓŻNYM PRZEZNACZENIU LUB RÓŻNYCH ZASADACH ZAGOSPODAROWANIA
- NIEPRZEKRACZALNA LINIA ZABUDOWY
- ML TERENY REKREACJI INDYWIDUALNEJ
- UT TEREN USŁUG TURYSTYKI
- US TEREN SPORTU I REKREACJI
- ZP TEREN ZIELENI URZĄDZONEJ
- ZN TEREN ZIELENI NATURALNEJ
- KDW TERENY DRÓG WEWNĘTRZNYCH
- KDP TEREN CIĄGU PIESZEGO
- IK TEREN INFRASTRUKTURY TECHNICZNEJ - PRZEPOMPOWNI ŚCIEKÓW

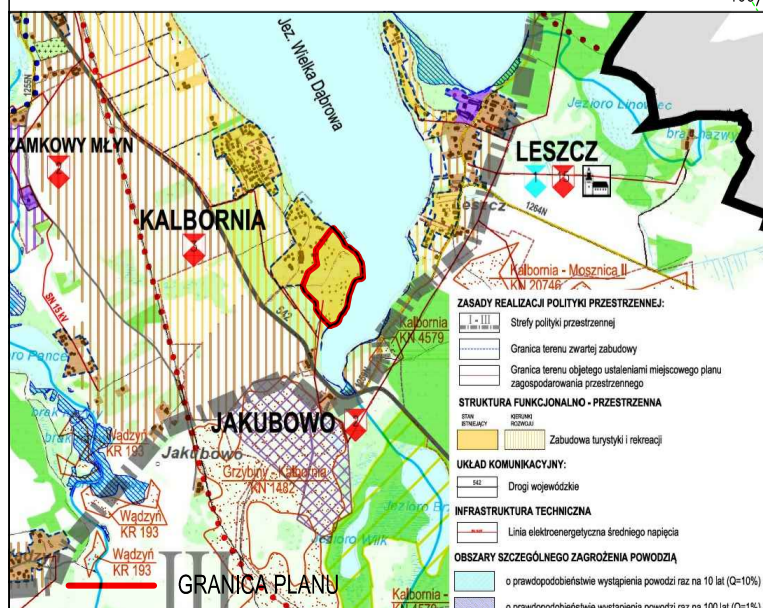
USTALENIA WYNIKAJĄCE Z PRZEPISÓW ODREBNYCH:

- OBSZAR PLANU W CAŁOŚCI POŁOŻONY JEST W GRANICACH DĄBRÓWIEŃSKIEGO OBSZARU CHRONIONEGO KRAJOBRAZU
- TERENY SZCZEGÓLNEGO ZAGROŻENIA POWODZIĄ O PRAWDOPODOBIEŃSTWIE WYSTĄPIENIA POWODZI RAZ NA 10 LAT
- TERENY SZCZEGÓLNEGO ZAGROŻENIA POWODZIĄ O PRAWDOPODOBIEŃSTWIE WYSTĄPIENIA POWODZI RAZ NA 100 LAT

OZNACZENIA INFORMACYJNE:

- WYMIAROWANIE W METRACH
- NIEAKTUALNA TREŚĆ MAPY ZASADNICZEJ

WYRYS ZE ZMIANY STUDIUM UWARUNKOWAŃ I KIERUNKÓW ZAGOSPODAROWANIA PRZESTRZENNEGO GMINY DĄBRÓWNO



MIEJSCOWY PLAN ZAGOSPODAROWANIA PRZESTRZENNEGO DLA DZIAŁEK POŁOŻONYCH W OBRĘBIE BRZEŻNO MAZURSKIE, MIEJSCOWOŚCI KALBORNIA, GMINA DĄBRÓWNO			
AUTORZY		PODPIS	
GŁÓWNY PROJEKTANT		SKALA 1:1000	
		11.2023	