

**UCHWAŁA NR V/39/24
RADY GMINY DĄBRÓWNO**

z dnia 27 sierpnia 2024 r.

**w sprawie uchwalenia miejscowego planu zagospodarowania przestrzennego
obejmującego teren zlokalizowany w obrębie geodezyjnym Dąbrówno w sąsiedztwie
ul. Jaśminowej.**

Na podstawie art. 18 ust. 2 pkt. 5 ustawy z dnia 8 marca 1990 r. o samorządzie gminnym (t.j. Dz. U. z 2024 r. poz. 609 z późn. zm.) oraz art. 20 ust.1 ustawy z dnia 27 marca 2003 r. o planowaniu i zagospodarowaniu przestrzennym (tj. Dz. U. z 2024 r. poz. 1130), art. 67 ust. 3 ustawy z dnia 7 lipca 2023 r. o zmianie ustawy o planowaniu i zagospodarowaniu przestrzennym oraz niektórych innych ustaw (Dz. U. z 2023 r., poz. 1688) oraz Uchwały Nr LXIII/394/23 z dnia 27 czerwca 2023 r. w sprawie przystąpienia do sporządzenia miejscowego planu zagospodarowania przestrzennego obejmującego teren zlokalizowany w obrębie geodezyjnym Dąbrówno w sąsiedztwie ul. Jaśminowej stwierdzając, że niniejszy plan nie narusza ustaleń Studium Uwarunkowań i Kierunków Zagospodarowania Przestrzennego Gminy Dąbrówno, Rada Gminy uchwała co następuje:

**Rozdział 1.
USTALENIA WSTĘPNE**

§ 1. 1. Uchwała się miejscowy plan zagospodarowania przestrzennego obejmujący teren zlokalizowany w obrębie geodezyjnym Dąbrówno w sąsiedztwie ul. Jaśminowej zwany w dalszej części uchwały planem. Granice obszaru objętego planem miejscowym zostały przedstawione na rysunku planu.

2. Plan składa się z następujących elementów:

- 1) ustaleń planu stanowiących treść niniejszej uchwały;
- 2) załącznika nr 1 - rysunku planu sporządzonego na kopii mapy zasadniczej w skali 1:1000;
- 3) załącznika nr 2 - rozstrzygnięcia o sposobie rozpatrzenia uwag do projektu planu;
- 4) załącznika nr 3 - rozstrzygnięcia o sposobie realizacji oraz zasad finansowania inwestycji z zakresu infrastruktury technicznej należących do zadań własnych Gminy Dąbrówno;
- 5) załącznika nr 4 - danych przestrzennych, obejmujących lokalizację przestrzenną obszaru objętego planem (załącznik w wersji elektronicznej).

3. Przedmiotem planu są ustalenia dotyczące:

- 1) przeznaczenia terenów oraz linii rozgraniczających tereny o różnym przeznaczeniu lub różnych zasadach zagospodarowania;
- 2) zasad ochrony i kształtowania ładu przestrzennego;
- 3) zasad ochrony środowiska, przyrody i krajobrazu oraz zasady kształtowania krajobrazu;
- 4) zasad kształtowania zabudowy oraz wskaźników zagospodarowania terenu, maksymalnej i minimalnej nadziemnej intensywności zabudowy, minimalnego udziału powierzchni biologicznie czynnej, maksymalnego udziału powierzchni zabudowy, maksymalnej wysokości zabudowy, minimalnej liczby i sposobu realizacji miejsc do parkowania, w tym miejsc przeznaczonych do parkowania pojazdów zaopatrzonych w kartę parkingową, oraz linii zabudowy i gabarytów obiektów;
- 5) szczegółowych zasad i warunków scalania i podziału nieruchomości objętych planem;
- 6) granic i sposobów zagospodarowania terenów lub obiektów podlegających ochronie na podstawie odrębnych przepisów, terenów górniczych, a także obszarów szczególnego zagrożenia powodzią, obszarów osuwania się mas ziemnych, krajobrazów priorytetowych określonych w audycie krajobrazowym oraz w planach zagospodarowania przestrzennego województwa;
- 7) zasad modernizacji, rozbudowy i budowy systemów komunikacji;

- 8) zasad modernizacji, rozbudowy i budowy systemów infrastruktury technicznej;
- 9) stawek procentowych, na podstawie których ustala się opłatę, wynikającą ze wzrostu wartości nieruchomości w związku z uchwaleniem planu;
- 10) sposobu usytuowania obiektów budowlanych w stosunku do dróg i innych terenów publicznie dostępnych oraz do granic przyległych nieruchomości, kolorystyki obiektów budowlanych oraz pokrycia dachów;
- 11) minimalnej powierzchni nowowydzielanej działki budowlanej.

4. Plan nie zawiera ustaleń z zakresu:

- 1) zasad ochrony dziedzictwa kulturowego i zabytków w tym krajobrazów kulturowych oraz dóbr kultury współczesnej – z racji braku ich występowania w granicy planu;
- 2) wymagań wynikających z potrzeb kształtowania przestrzeni publicznych – z racji braku ich występowania w granicy planu;
- 3) szczególnych warunków zagospodarowania terenów oraz ograniczenia w ich użytkowaniu, w tym zakazu zabudowy – z racji braku ich występowania w granicy planu; sposobu i terminu tymczasowego zagospodarowania, urządzania i użytkowania terenów – z racji braku potrzeby ich określania w granicy planu.

§ 2. 1. Jako obowiązujące ustala się następujące oznaczenia graficzne na rysunku planu:

- 1) granica obszaru objętego planem miejscowym;
- 2) linie rozgraniczające tereny o różnym przeznaczeniu lub różnych zasadach zagospodarowania;
- 3) nieprzekraczalne linie zabudowy;
- 4) przeznaczenie terenu elementarnego i cyfrowo-literowe oznaczenia terenu elementarnego o określonym przeznaczeniu;
- 5) wymiarowanie podane w metrach.

2. Rysunek planu obowiązuje w zakresie jego ustaleń dotyczących obiektów i terenów chronionych na podstawie przepisów odrębnych: położenia planu w całości w zasięgu Dąbrówieńskiego Obszaru Chronionego Krajobrazu.

3. Ustalenia cyfrowo – literowe terenów elementarnych należy rozumieć:

- 1) poz. 1. oznaczenia – symbol cyfrowy: liczba porządkowa określająca dany teren elementarny;
- 2) poz. 2. oznaczenia – symbol literowy: określający przeznaczenie terenu elementarnego zgodnie z ustaleniami §4 i ustaleniami szczegółowymi planu.

Rozdział 2.

SŁOWNICZEK POJĘĆ UŻYTYCH W UCHWALE

§ 3. Ilekroć w uchwale jest mowa o:

- 1) **dachu płaskim** – należy przez to rozumieć dach o kącie nachylenia połaci dachowych do 12°;
- 2) **froncie działki** – należy przez to rozumieć część działki budowlanej, która przylega do drogi, z której odbywa się główny wjazd lub wejście na działkę;
- 3) **granicy planu** – należy przez to rozumieć określoną na załączniku graficznym do niniejszej uchwały granicę obszaru objętego planem miejscowym;
- 4) **linii rozgraniczającej** – należy przez to rozumieć linię rozgraniczającą teren o różnym przeznaczeniu lub różnych zasadach zagospodarowania określoną na rysunku planu;
- 5) **nieprzekraczalnej linii zabudowy** – należy przez to rozumieć wyznaczoną na rysunku linię określającą obszar do zabudowy, poza którym zakazuje się wznoszenia budynków, wiat oraz tymczasowych obiektów budowlanych zgodnie z ustaleniami szczegółowymi planu dla terenów elementarnych;
- 6) **terenie elementarnym** – należy przez to rozumieć fragment obszaru objętego planem oznaczony odrębnym symbolem cyfrowo – literowym, wyodrębniony liniami rozgraniczającymi, charakteryzujący się określonym przeznaczeniem i jednolitymi zasadami zagospodarowania wynikającymi z ustaleń planu;

- 7) **przeznaczeniu terenu** – należy przez to rozumieć przeznaczenie, które w ramach realizacji planu stanie się dominującą formą wykorzystania terenu; w ramach przeznaczenia terenu elementarnego mieszczą się elementy zagospodarowania bezpośrednio z nim związane, warunkujące prawidłowe korzystanie z terenu elementarnego w jego liniach rozgraniczających takich jak: niezbędne do obsługi zabudowy sieci i przyłącza infrastruktury technicznej, dojścia i dojazdu;
- 8) **przepisach odrębnych** – należy przez to rozumieć obowiązujące przepisy aktów prawnych;
- 9) **strefie ochronnej** – należy przez to rozumieć obszar wokół sieci i urządzeń infrastruktury technicznej, w którym obowiązują ograniczenia w zabudowie i zagospodarowaniu terenów wynikające z przepisów odrębnych;
- 10) **usługach nieuciążliwych** – należy przez to rozumieć działalność gospodarczą o charakterze nieprodukcyjnym ogólnospołeczną lub komercyjną, której celem jest zaspokojenie potrzeb ludności, nie zaliczaną do przedsięwzięć mogących zawsze znacząco oddziaływać na środowisko;
- 11) **zabudowie gospodarczo - garażowej** - należy przez to rozumieć zabudowę, w skład której wchodzi budynki gospodarcze, budynki gospodarczo – garażowe, budynki garażowe i wiaty, pojęcie to jest określeniem grupy budynków, które pełnią funkcje pomocnicze względem innych rodzajów budynków i nie stanowi samodzielnego przeznaczenia terenów elementarnych;
- 12) **zieleni wysokiej** – należy przez to rozumieć zielen o wysokości przekraczającej 3 m.

Rozdział 3. **USTALENIA OGÓLNE**

§ 4. Ustalenia dotyczące przeznaczenia terenów elementarnych w granicach obszaru objętego miejscowym planem Ustala się przeznaczenie terenu elementarnego oznaczonego symbolem zgodnie z rysunkiem planu: ML – teren zabudowy lotniskowej lub rekreacji indywidualnej.

§ 5. Ustalenia dotyczące zasad ochrony i kształtowania ładu przestrzennego

1. Ustala się zasady ochrony ładu przestrzennego:

- 1) ustala się lokalizację nowej zabudowy zgodnie z nieprzekraczalnymi liniami zabudowy oznaczonymi na rysunku planu oraz zgodnie z ustaleniami szczegółowymi planu dotyczącymi terenu elementarnego i przepisami odrębnymi;
- 2) zakazuje się lokalizacji budynków zabudowy gospodarczo – garażowej w odległości mniejszej niż 3 m od granicy działki.

2. Ustala się ogólne zasady kształtowania zabudowy:

- 1) w elewacjach budynków stosować materiały tradycyjne jak cegła, kamień, drewno, tynki. Dopuszcza się stosowanie płyt klinkierowych, szkła oraz tworzyw imitujących materiały tradycyjne.

3. Ustala się ogólne zasady kształtowania zabudowy w zakresie estetyki:

- 1) zakazuje się stosowania jaskrawej, kontrastowej kolorystyki elewacji oraz pokryć dachowych;
- 2) nakazuje się stosowanie jednolitej kolorystyki dachu w ramach jednej bryły budynku;
- 3) dopuszcza się maksymalnie trzy kolory do podkreślenia poziomych podziałów elewacji oraz innych charakterystycznych cech i detali architektonicznych budynku.

§ 6. Ustalenia dotyczące zasad ochrony środowiska, przyrody i krajobrazu oraz zasady kształtowania krajobrazu

1. Ustala się zasady ochrony środowiska:

- 1) w zakresie ochrony środowiska ustala się następujące zasady:
 - a) zakazuje się wprowadzania do gleby substancji mogących negatywnie wpływać na jakość wód podziemnych;
 - b) zakazuje się zmiany kierunku i natężenia odpływu wód opadowych lub roztopowych oraz kierunku odpływu wód ze źródeł powstawania ze szkodą dla gruntów sąsiednich, zgodnie z przepisami odrębnymi;

- c) zakazuje się w granicach planu lokalizacji przedsięwzięć mogących zawsze znacząco oddziaływać na środowisko w rozumieniu przepisów odrębnych z zakresu ochrony środowiska za wyjątkiem inwestycji celu publicznego z zakresu: łączności publicznej, komunikacji i infrastruktury technicznej;
- d) dopuszcza się lokalizację przedsięwzięć mogących potencjalnie znacząco oddziaływać na środowisko, w przypadku, gdy wykonana ocena oddziaływania na środowisko wykaże brak znaczącego negatywnego oddziaływania na środowisko;
- 2) ustala się dopuszczalne poziomy hałasu, przyjmując odpowiednie przepisy z zakresu ochrony środowiska dla terenu elementarnego oznaczonych na rysunku planu symbolem literowym **ML** jak dla terenów rekreacyjno - wypoczynkowych.

2. W zakresie ochrony przyrody ustala się nakaz stosowania obowiązujących przepisów odrębnych związanych z lokalizacją planu w całości w granicach Dąbrówieńskiego Obszaru Chronionego Krajobrazu.

3. W zakresie ochrony i zasad kształtowania krajobrazu ustala się nakaz realizacji nowej zabudowy zgodnie ze wskaźnikami kształtowania zabudowy określonymi w ustaleniach szczegółowych planu.

§ 7. Ustalenia dotyczące zasad kształtowania zabudowy oraz wskaźniki zagospodarowania terenu

1. Ustalenia dotyczące zasad kształtowania zabudowy oraz parametrów i wskaźniki zagospodarowania terenu zawarto w ustaleniach szczegółowych planu. Nakazuje się stosowanie rozwiązań przestrzennych, architektonicznych i technicznych zapewniających dostępność terenu, urządzeń i budynków dla osób o ograniczonej mobilności w tym osób z niepełnosprawnościami, zgodnie z przepisami odrębnym.

§ 8. Ustalenia dotyczące granic i sposobów zagospodarowania terenów lub obiektów podlegających ochronie na podstawie odrębnych przepisów, terenów górniczych, a także obszarów szczególnego zagrożenia powodzią, obszarów osuwania się mas ziemnych, krajobrazów priorytetowych określonych w audycie krajobrazowym oraz w planach zagospodarowania przestrzennego województwa

1. W granicach planu występują obszary podlegające ochronie na podstawie przepisów odrębnych o których mowa w §6 ust. 2. W granicach planu nie występują:

- 1) obszary szczególnego zagrożenia powodzią, obszary osuwania się mas ziemnych, tereny górnicze;
- 2) obszary krajobrazów priorytetowych ustalonych w planie zagospodarowania przestrzennego województwa warmińsko - mazurskiego;
- 3) obszary krajobrazów priorytetowych ustalonych na podstawie audytu krajobrazowego w związku z brakiem opracowania audytu krajobrazowego województwa warmińsko - mazurskiego.

§ 9. Ustalenia dotyczące szczegółowych zasad i warunków scalania i podziału nieruchomości objętych planem miejscowym

1. Ustala się, że w granicach opracowania planu nie wyznacza się obszarów wymagających przeprowadzenia scaleń i podziału nieruchomości, w rozumieniu przepisów odrębnych z zakresu gospodarki nieruchomościami.

2. Ustala się w przypadku przeprowadzenia procedury scalenia i podziału nieruchomości szczegółowe zasady i warunki scalania i podziału nieruchomości dla terenu elementarnego oznaczonego symbolem **ML**:

- 1) minimalna powierzchnia działek – 1000 m²;
- 2) minimalna szerokość frontów działek – 22 m;
- 3) kąty położenia granic działek w stosunku do pasa drogowego 90° z tolerancją ± 10° oraz 180° z tolerancją ± 10°.

§ 10. Ustalenia dotyczące zasad modernizacji, rozbudowy i budowy systemów komunikacji Ustala się następujące zasady w zakresie systemów komunikacji:

- 1) powiązanie układu komunikacyjnego z układem zewnętrznym odbywa się poprzez zlokalizowane w bezpośrednim sąsiedztwie planu drogi, które posiadają dalszy przebieg w obrębie gminy i powiązane są z systemem komunikacyjnym w gminie;
- 2) obsługę komunikacyjną terenu elementarnego realizować wyłącznie z drogi wewnętrznej zlokalizowanej w bezpośrednim sąsiedztwie planu;

- 3) ustala się wskaźniki i zasady wyposażenia terenów w odpowiednią liczbę miejsc do parkowania, zapewniającą zaspokojenie potrzeb w zakresie parkowania i postoju samochodów: minimum 1 miejsce parkingowe na jeden budynek rekreacji indywidualnej;
- 4) wyznacza się następujące zasady oraz liczbę miejsc przeznaczonych na parkowanie pojazdów zaopatrzonych w kartę parkingową: nie mniej niż 1 stanowisko – jeżeli liczba stanowisk wynosi 6–15.

§ 11. Ustalenia dotyczące zasad modernizacji, rozbudowy i budowy systemów infrastruktury technicznej

1. Ustala się następujące zasady w zakresie systemów infrastruktury technicznej:

- 1) powiązanie sieci infrastruktury technicznej z układem zewnętrznym odbywa się poprzez zlokalizowane w granicach planu lub w bezpośrednim sąsiedztwie planu sieci infrastruktury technicznej, które posiadają dalszy przebieg w obrębie gminy i powiązane są z gminnym systemem uzbrojenia terenu;
- 2) nakazuje się lokalizację sieci infrastruktury technicznej i stref ochronnych oraz stref kontrolowanych w granicach terenu elementarnego oznaczonego symbolem literowym **ML** pomiędzy liniami rozgraniczającymi a nieprzekraczalnymi liniami zabudowy - na obszarach, na których nie dopuszcza się realizacji budynków zgodnie z definicją nieprzekraczalnej linii zabudowy;
- 3) dopuszcza się realizację przyłączy infrastruktury technicznej w granicach planu;
- 4) dopuszcza się możliwość remontu istniejących sieci i urządzeń infrastruktury technicznej, na zasadach określonych w przepisach odrębnych oraz ustaleniach niniejszego planu;
- 5) w przypadku kolizji projektowanych sieci i urządzeń infrastruktury technicznej oraz projektowanego zagospodarowania z istniejącymi sieciami i urządzeniami infrastruktury technicznej należy je przebudować i dostosować do projektowanego zagospodarowania.

2. Ustala się zasady z zakresu zaopatrzenia w wodę:

- 1) ustala się zaopatrzenie w wodę z sieci wodociągowej;
- 2) dopuszcza się zaopatrzenie w wodę z ujęć własnych zgodnie z przepisami odrębnymi;
- 3) ustala się zaopatrzenie w wodę dla potrzeb przeciwpożarowych z gminnej sieci wodociągowej na zasadach określonych w przepisach odrębnych;
- 4) ustala się, iż sieć wodociągowa musi posiadać parametry techniczne gwarantujące bezproblemowe zaopatrzenie w wodę istniejącej i projektowanej zabudowy oraz w razie potrzeb dla ochrony przeciwpożarowej.

3. Ustala się zasady z zakresu odprowadzania i oczyszczania ścieków sanitarnych oraz odprowadzania wód opadowych i roztopowych:

- 1) ustala się odprowadzanie ścieków do sieci kanalizacji sanitarnej;
- 2) ustala się, iż sieć kanalizacji sanitarnej musi posiadać parametry techniczne gwarantujące bezproblemowe odprowadzenie ścieków z istniejącej i projektowanej zabudowy;
- 3) dopuszcza się odprowadzanie ścieków do zbiorników bezodpływowych lub do indywidualnych oczyszczalni ścieków zgodnie z przepisami odrębnymi;
- 4) dopuszcza się odprowadzanie wcześniej oczyszczonych wód opadowych i roztopowych z powierzchni uszczelnionych w sposób nie zagrażający środowisku oraz zasobom wód podziemnych stosownie do przepisów odrębnych: do gruntu w granicach własnej działki, do zbiorników szczelnych lub do zbiorników retencyjnych,
- 5) zakazuje się zmiany kierunku i natężenia odpływu wód opadowych lub roztopowych oraz kierunku odpływu wód ze źródeł ze szkodą dla gruntów sąsiednich, zgodnie z przepisami odrębnymi.

4. Ustala się zasady z zakresu zaopatrzenia w energię elektryczną:

- 1) ustala się, iż zaopatrzenie w energię elektryczną należy realizować z sieci elektroenergetycznej;
- 2) ustala się, iż nowe sieci elektroenergetyczne średniego napięcia (SN) i niskiego napięcia (nN) należy wykonać jako podziemne lub napowietrzne na zasadach określonych w przepisach odrębnych;

3) w granicach terenu elementarnego oznaczonego symbolem literowym **ML** dopuszcza się indywidualne urządzenia wytwarzające energię elektryczną z odnawialnych źródeł energii w postaci instalacji fotowoltaicznych zamontowanych na dachach budynków zabudowy gospodarczo - garażowej.

5. Ustala się zasady z zakresu infrastruktury telekomunikacyjnej:

- 1) ustala się zaopatrzenie w zakresie telekomunikacji z sieci telekomunikacyjnej lub w sposób indywidualny;
- 2) ustala się, iż sieci telekomunikacyjne należy lokalizować jako kablowe umieszczone doziemnie.

6. Ustala się zasady z zakresu zaopatrzenia w ciepło:

- 1) ustala się, iż zaopatrzenie w ciepło należy realizować indywidualnie;
- 2) dopuszcza się ogrzewanie urządzeniami, które nie powoduje przekroczenia dopuszczalnych zawartości substancji szkodliwych w powietrzu zgodnie z obowiązującymi przepisami odrębnymi oraz energią elektryczną lub odnawialnymi źródłami energii zgodnie z obowiązującymi przepisami odrębnymi;
- 3) do ogrzewania budynków zakazuje się stosowania urządzeń, które spowodowałyby przekroczenia dopuszczalnych zawartości substancji w powietrzu zgodnie z obowiązującymi przepisami odrębnymi.

7. Ustala się zasady z zakresu zaopatrzenia w gaz:

- 1) ustala się, iż zaopatrzenie w gaz należy realizować z sieci gazowej;
- 2) dopuszcza się indywidualnie zaopatrzenie w gaz ze zbiorników na gaz, zgodnie z obowiązującymi przepisami odrębnymi.

8. Ustala się, iż gospodarkę odpadami należy realizować zgodnie z obowiązującymi przepisami odrębnymi oraz obowiązującymi w tym zakresie przepisami lokalnymi.

§ 12. Stawki procentowe, na podstawie których ustala się opłatę, wynikającą ze wzrostu wartości nieruchomości w związku z uchwaleniem planu Ustala się wysokości stawek procentowych dla naliczania opłat z tytułu wzrostu wartości nieruchomości związanych z uchwaleniem niniejszego planu dla terenu elementarnego oznaczonego symbolem literowym **ML** – 10%.

Rozdział 4. USTALENIA SZCZEGÓŁOWE

§ 13. Ustalenia dotyczące zasad kształtowania zabudowy oraz wskaźniki zagospodarowania terenu elementarnego oznaczonego symbolem literowym **ML**

1. Dla terenu elementarnego oznaczonego w planie symbolem cyfrowo-literowym **IML** ustala się:

- 1) przeznaczenie terenu: teren zabudowy letniskowej lub rekreacji indywidualnej;
- 2) zasady użytkowania i zagospodarowania terenu elementarnego:
 - a) zabudowę realizować jako wolnostojącą;
 - b) w ramach przeznaczenia terenu dopuszcza się realizację budynków zabudowy gospodarczo – garażowej;
 - c) na jednej działce budowlanej dopuszcza się realizację jednego budynku rekreacji indywidualnej i jednego budynku zabudowy gospodarczo - garażowej;
 - d) nieprzekraczalne linie zabudowy – zgodnie z rysunkiem planu, ustaleniami ogólnymi, przepisami odrębnymi;
 - e) wskaźniki zagospodarowania terenów elementarnych: minimalny udział powierzchni biologicznie czynnej – 0,7;
 - f) maksymalny udział powierzchni zabudowy – 0,25;
 - g) minimalna nadziemna intensywność zabudowy – 0,02;
 - h) maksymalna nadziemna intensywność zabudowy – 0,4;
 - i) maksymalna intensywność zabudowy – 0,4;
- 4) wysokość zabudowy:

- a) liczba kondygnacji budynku rekreacji indywidualnej: maksymalnie 2 kondygnacje nadziemne, w tym ostatnia kondygnacja jako poddasze użytkowe;
 - b) liczba kondygnacji budynków zabudowy gospodarczo – garażowej: 1 kondygnacja nadziemna;
 - c) wysokość budynku rekreacji indywidualnej: nie więcej niż 8,5 m;
 - d) wysokość budynków zabudowy gospodarczo – garażowej: nie więcej niż 6 m;
 - e) wysokość zabudowy niewymienionej w lit. c) i d): nie wyżej niż 3 m;
- 5) usytuowanie, geometria i pokrycie dachów, kolorystyka zabudowy:
- a) kierunek głównej kalenicy: prostopadle lub równolegle w stosunku do frontu działki lub najdłuższej granicy działki;
 - b) geometria i pokrycie dachów nad główną bryłą budynków: dachy symetryczne dwuspadowe z wyodrębnioną kalenicą, o kącie nachylenia połaci od 38° do 45°, kryte dachówką, blachodachówką lub materiałem imitującym dachówkę w odcieniach koloru czerwonego, ceglatego lub grafitowego;
 - c) w elewacjach budynków stosować materiały, o których mowa w §5 ust. 2 pkt 1;
 - kolorystyka elewacji w przypadku zastosowania tynków – odcienie bieli, beży, szarości;
 - minimalna powierzchnia nowowydzielanej działki budowlanej: 800 m².

§ 14. POSTANOWIENIA KOŃCOWE

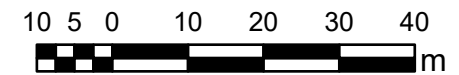
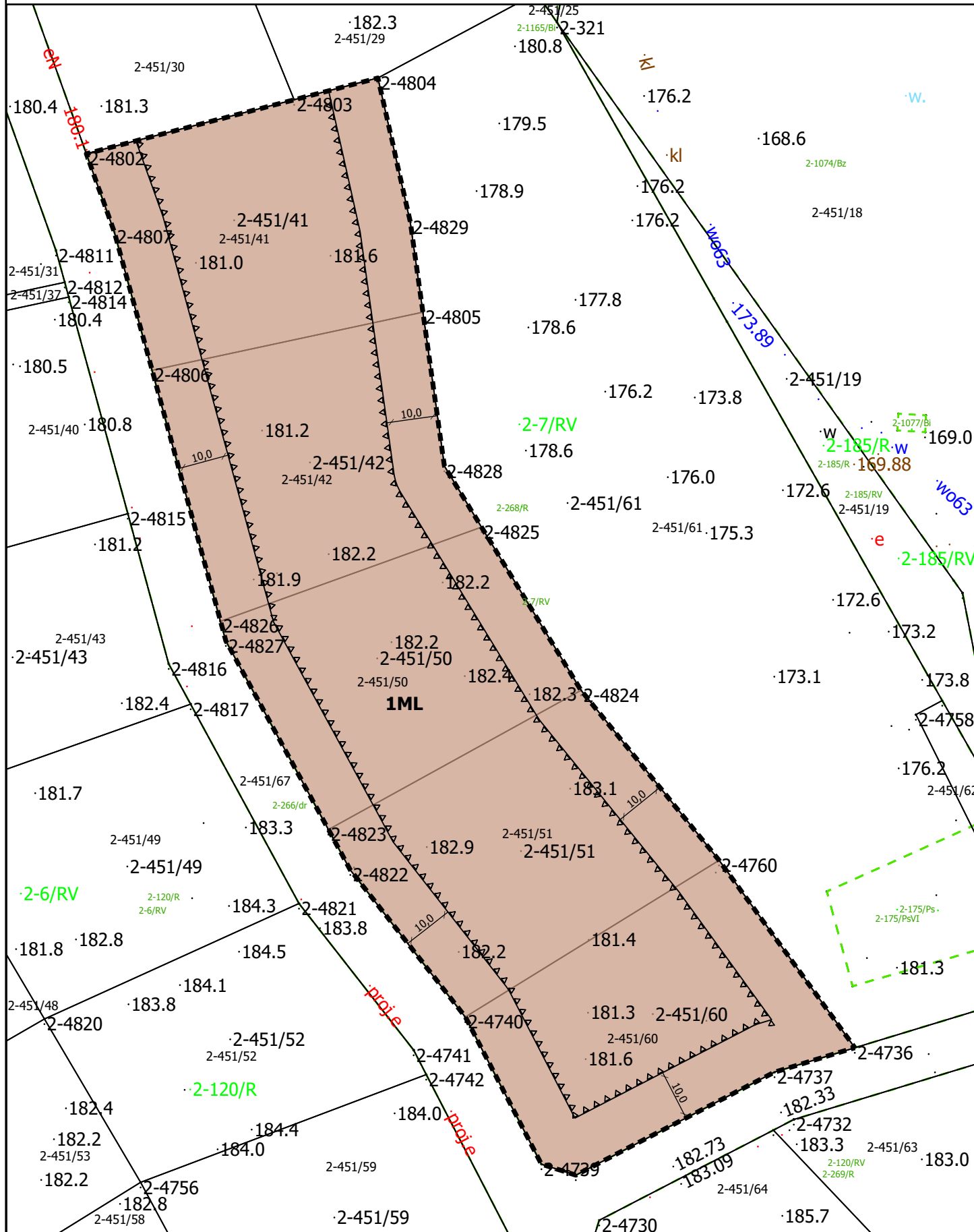
1. Wykonanie uchwały powierza się Wójtowi Gminy Dąbrówno.
2. Uchwała wchodzi w życie po upływie 14 dni od dnia jej ogłoszenia w Dzienniku Urzędowym Województwa Warmińsko - Mazurskiego.

Przewodniczący Rady Gminy

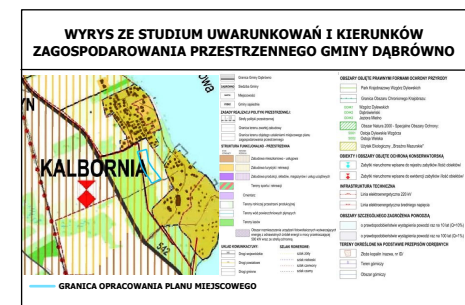
Kamil Ruciński

MIEJSCOWY PLAN ZAGOSPODAROWANIA PRZESTRZENNEGO OBEJMUJĄCY TEREN ZOKALIZOWANY W OBRĘBIE GEODEZYJNYM DĄBRÓWNO W SĄSIEDZTWIE UL. JAŚMINOWEJ

ZAŁĄCZNIK NR 1 DO UCHWAŁY NR V/39/24
RADY GMINY DĄBRÓWNO Z DNIA 27 SIERPNIA 2024 r.



SKALA 1:1000



USTALENIA:

- GRANICA OBSZARU OBJĘTEGO PLANEM MIEJSCOWYM
- LINIA ROZGRANIACZAJĄCA TERENY O RÓŻNYM PRZEZNACZENIU LUB RÓŻNYCH ZASADACH ZAGOSPODAROWANIA
- NIEPRZEKRACZALNA LINIA ZABUDOWY
- WYMIAROWANIE PODANE W METRACH
- TEREN ZABUDOWY LETNISKOWEJ LUB REKREACJI INDYWIDUALNEJ

USTALENIA DOTYCZĄCE OBIEKTÓW I TERENÓW CHRONIONYCH NA PODSTAWIE PRZEPISÓW ODRĘBNYCH:

OBSZAR OBJĘTY PLANEM MIEJSCOWYM W CAŁOŚCI POŁOŻONY JEST W GRANICACH DĄBRÓWIEŃSKIEGO OBSZARU CHRONIONEGO KRAJOBRAZU

UKŁAD WSPÓŁRZĘDNYCH:
ETRS 1989/PolandCS 2000/Zone7
ŹRÓDŁO DANYCH:
Starostwo Powiatowe w Ostródzie
ul. Jana III Sobieskiego 5
14-100 Ostróda

Załącznik Nr 2 do uchwały Nr V/39/24

Rady Gminy Dąbrówno

z dnia 27 sierpnia 2024 r.

Rozstrzygnięcie o sposobie rozpatrzenia uwag do projektu miejscowego planu zagospodarowania przestrzennego obejmującego teren zlokalizowany obręb geodezyjnym Dąbrówno w sąsiedztwie ul. Jaśminowej.

Na podstawie art. 20 ust. 1 ustawy z dnia 27 marca 2003 r. o planowaniu i zagospodarowaniu przestrzennym (t.j. Dz. U. z 2024 r. poz. 1130) Rada Gminy Dąbrówno rozstrzyga, co następuje:

L.p.	Data wpływu uwagi	Nazwisko i imię, nazwa jednostki organizacyjnej i adres zgłaszającego uwagi	Treść uwagi	Oznaczenie nieruchomości, której dotyczy uwaga	Ustalenia projektu planu dla nieruchomości, której dotyczy uwaga	Rozstrzygnięcie Wójta w sprawie rozpatrzenia uwagi		Rozstrzygnięcie Rady Gminy Dąbrówno		Uwagi
						uwaga uwzględniona	uwaga nieuwzględniona	uwaga uwzględniona	uwaga nieuwzględniona	
1	2	3	4	5	6	7	8	9	10	11
WYŁOŻENIE - od 5 lipca 2024 r. do 27 lipca 2024 r. W wyznaczonym terminie tj. do dnia 12 sierpnia 2024 r. nie wpłynęła żadna uwaga do wyłożonego projektu planu miejscowego.										

Załącznik Nr 3 do uchwały Nr V/39/24
Rady Gminy Dąbrówno
z dnia 27 sierpnia 2024 r.

Rozstrzygnięcie sposobu realizacji oraz zasad finansowania inwestycji z zakresu infrastruktury technicznej należących do zadań własnych Gminy Dąbrówno.

Na podstawie art. 20 ust. 1 ustawy z dnia 27 marca 2003 r. o planowaniu i zagospodarowaniu przestrzennym (t.j. Dz.U. z 2024 r. poz. 1130) Rada Gminy Dąbrówno rozstrzyga, co następuje:

§ 1. Inwestycje z zakresu infrastruktury technicznej należące do zadań własnych gminy to budowa sieci wodociągowej i kanalizacyjnej.

§ 2. 1. Zadania z zakresu budowy sieci wodociągowej i kanalizacyjnej finansowane będą na podstawie aktualnie obowiązujących przepisów ustawy o zbiorowym zaopatrzeniu w wodę i zbiorowym odprowadzaniu ścieków z budżetu Gminy oraz dotacji z funduszy ochrony środowiska i funduszy unijnych lub na podstawie porozumień z innymi podmiotami.

2. Zadania z zakresu budowy sieci elektroenergetycznych finansowane będą na podstawie aktualnie obowiązujących przepisów ustawy Prawo Energetyczne. Inwestycje z zakresu przesyłania i dystrybucji energii elektrycznej realizowane będą w sposób określony w aktualnie obowiązujących przepisach Prawa Energetycznego.

Załącznik Nr 4 do uchwały Nr V/39/24

Rady Gminy Dąbrówno

z dnia 27 sierpnia 2024 r.

Zalacznik4.xml

Dane przestrzenne, o których mowa w art. 67a ust. 3 i 5 ustawy z dnia 27 marca 2003 r. o planowaniu i zagospodarowaniu przestrzennym (j.t. Dz.U. z 2022 r. poz. 503 z późn. zm.) ujawnione zostaną po kliknięciu w ikonę

UZASADNIENIE

do uchwały w sprawie uchwalenia miejscowego planu zagospodarowania przestrzennego obejmującego teren zlokalizowany w obrębie geodezyjnym Dąbrówno w sąsiedztwie ul. Jaśminowej

Projekt planu został sporządzony na podstawie Uchwały Nr LXIII/394/23 z dnia 27 czerwca 2023 r. sprawie przystąpienia do sporządzenia miejscowego planu zagospodarowania przestrzennego obejmującego teren zlokalizowany w sąsiedztwie w obrębie geodezyjnym Dąbrówno w sąsiedztwie ul. Jaśminowej.

Granice opracowania miejscowego planu obejmują swoim zasięgiem działki ewidencyjne nr 451/41, 451/42, 451/50, 451/51 i 451/60 o łącznej powierzchni ok. 1,2 ha, zlokalizowane w obrębie geodezyjnym 2-Dąbrówno, w pobliżu Jeziora Wielka Dąbrowa, w sąsiedztwie ul. Jaśminowej. Zgodnie z art. 15 ust. 1 ustawy z dnia 27 marca 2003 r. o planowaniu i zagospodarowaniu przestrzennym (Dz. U. z 2024 r. poz. 1130) przy sporządzaniu ww. planu, uwzględniono:

I. WYMAGANIA WYNIKAJĄCE Z ART. 1 UST. 2:

1) wymagania ładu przestrzennego, w tym urbanistyki i architektury

W projekcie planu uwzględniono wymagania ładu przestrzennego, w tym urbanistyki i architektury poprzez określenie: linii rozgraniczających tereny o różnym przeznaczeniu i różnych zasadach zagospodarowania, nieprzekraczalnych linii zabudowy, funkcji terenów, rodzaju i kolorystyki materiałów użytych do wykonania zabudowy, a także sposobu ich rozmieszczenia na działce oraz parametrów technicznych i wskaźników urbanistycznych dotyczących gabarytów obiektów.

Teren elementarny wyodrębniony liniami rozgraniczającymi w miejscowym planie został wyznaczony w oparciu o obowiązujące Studium Uwarunkowań i Kierunków Zagospodarowania Przestrzennego oraz inwentaryzację terenu objętego planem, w tym również najbliższego sąsiedztwa. Inwentaryzacja przeprowadzona była w fazie początkowej przystąpienia do realizacji prac nad planem.

Przy ustalaniu funkcji terenu kierowano się potrzebami rozwojowymi Gminy Dąbrówno, głównie w zakresie rozwoju terenów w ramach zabudowy letniskowej i rekreacji indywidualnej. Mając na względzie podstawowy cel planowania przestrzennego jakim jest ochrona ładu przestrzennego, w granicach terenu inwestycyjnego wyznaczono linie zabudowy.

Linie zabudowy od strony dróg wyznaczane zostały w oparciu o obowiązujące przepisy odrębne. Oprócz kształtowania linii zabudowy w celu ochrony ładu przestrzennego w planie miejscowym uwzględnione zostały również parametry techniczne i wskaźniki dla zabudowy. Określone były na podstawie szczegółowej inwentaryzacji i analiz przestrzennych istniejącej zabudowy zlokalizowanej w sąsiedztwie obszaru objętego planem.

2) walory architektoniczne i krajobrazowe

W projekcie planu uwzględniono walory architektoniczne i krajobrazowe poprzez zasady kształtowania zabudowy i zagospodarowania terenu, w szczególności odnoszących się do: rozmieszczenia obiektów budowlanych, ustaleń parametrów technicznych w tym: geometrii dachów, maksymalnej wysokości, maksymalnej powierzchni zabudowy, maksymalnej i minimalnej intensywności zabudowy, minimalnego udziału powierzchni biologicznie czynnej.

3) wymagania ochrony środowiska, w tym gospodarowania wodami i ochrony gruntów rolnych i leśnych

W projekcie planu uwzględniono wymagania ochrony środowiska w szczególności dotyczące gospodarowania wodami i ochrony gruntów rolnych i leśnych poprzez ustalenia odnoszące się do ochrony elementów środowiska tj. gruntów i ziemi, powietrza, wody, wód gruntowych oraz zieleni.

W szczególności w planie miejscowym wprowadzono następujące zasady:

- a) zakaz wprowadzania do gleby substancji mogących negatywnie wpływać na jakość wód podziemnych;
- b) zakaz zmiany kierunku i natężenia odpływu wód opadowych lub roztopowych oraz kierunku odpływu wód ze źródeł ich powstawania ze szkodą dla gruntów sąsiednich, zgodnie z przepisami odrębnymi,
- c) zakaz lokalizacji przedsięwzięć mogących zawsze znacząco oddziaływać na środowisko w rozumieniu przepisów odrębnych z zakresu ochrony środowiska za wyjątkiem inwestycji celu publicznego z zakresu łączności publicznej, komunikacji i infrastruktury technicznej,
- d) dopuszczenie lokalizacji przedsięwzięć mogących potencjalnie znacząco oddziaływać na środowisko, w przypadku, gdy wykonana ocena oddziaływania na środowisko wykaże brak znaczącego negatywnego oddziaływania na środowisko;
- e) ustalenie dopuszczalnych poziomów hałasu, przyjmując odpowiednie przepisy z zakresu ochrony środowiska dla terenu elementarnego oznaczonego na rysunku planu symbolem literowym ML jak dla terenów rekreacyjno - wypoczynkowych.

W zakresie ochrony przyrody wprowadzono nakaz stosowania obowiązujących przepisów odrębnych związanych z lokalizacją planu w całości w granicach Dąbrówieńskiego Obszaru Chronionego Krajobrazu. Dodatkowo w celu ochrony zieleni wprowadzono w ustaleniach planu obowiązek zachowania minimalnej powierzchni biologicznie czynnej.

W zakresie ochrony i zasad kształtowania krajobrazu ustalono nakaz realizacji nowej zabudowy zgodnie ze wskaźnikami kształtowania zabudowy określonymi w ustaleniach szczegółowych planu.

Dodatkowo w granicach planu nie zachodziły przesłanki wymagające przeprowadzenia procedury uzyskania zgody na zmianę przeznaczenia gruntów rolnych i leśnych na cele nierolnicze i nieleśne.

4) wymagania ochrony dziedzictwa kulturowego i zabytków oraz dóbr kultury współczesnej

W granicach planu nie występują stanowiska archeologiczne oraz obiekty objęte prawnymi formami ochrony zabytków określonymi w przepisach odrębnych dotyczących ochrony zabytków i opieki nad zabytkami. Ponadto w granicach planu nie występują obszary krajobrazów kulturowych.

5) wymagania ochrony zdrowia oraz bezpieczeństwa ludzi i mienia, a także potrzeby osób niepełnosprawnych

W zakresie bezpieczeństwa ludzi i mienia, na podstawie stanowisk organów opiniujących i uzgadniających projekt w zakresie zagrożeń powodziowych i osuwania się mas ziemnych, w zapisach planu wskazano, iż w granicach obszaru planu:

- nie występują obszary szczególnego zagrożenia powodzią;
- nie występują obszary osuwania się mas ziemnych;
- nie występują tereny górnicze.

Ponadto w planie miejscowym zawarto zapisy ustalające minimalne wskaźniki wyposażenia terenów elementarnych w liczbę miejsc do parkowania, zapewniającą zaspokojenie potrzeb w zakresie parkowania i postoju samochodów.

6) walory ekonomiczne przestrzeni

Przy opracowaniu projektu planu uwzględniono walory ekonomiczne przestrzeni w szczególności uwzględniając potencjał rozwojowy obszaru planu, a także możliwości zabudowy i zagospodarowania terenu.

Stawkę procentową, na podstawie której ustala się opłatę, wynikającą ze wzrostu wartości nieruchomości w związku z uchwaleniem planu ustalono na poziomie 10% dla terenu elementarnego oznaczonego symbolem literowym ML.

7) prawo własności

Projekt planu sporządzany był z poszanowaniem prawa własności, a przy wyznaczaniu funkcji terenów oraz zasad zagospodarowania terenów wzięto pod uwagę interesy osób trzecich. Ustalenia planu nie ingerują w sferę praw nabytych, określają jednak zasady dla nowo powstających obiektów. Ponadto autorom realizującym plan przyświecała generalna zasada, aby interes potencjalnego inwestora pozostawał w zgodzie z potrzebą zrównoważonej polityki planistycznej, koniecznością ochrony nieruchomości sąsiednich i ich właścicieli oraz potrzebami ochrony środowiska, tym samym nie naruszając zasady proporcjonalności.

8) potrzeby obronności i bezpieczeństwa państwa

W obszarze planu nie znajdują się obiekty i tereny, dla których konieczne byłoby ustalenie szczegółowych warunków wynikających z potrzeb obronności i bezpieczeństwa państwa.

W procedurze sporządzania projektu planu, w zakresie dotyczącym obronności i bezpieczeństwa państwa, wystąpiono o jego uzgodnienie między innymi do: Wojewódzkiego Sztabu Wojskowego, Oddziału Straży Granicznej, Agencji Bezpieczeństwa Wewnętrznego, oraz Komendanta Komendy Wojewódzkiej Policji.

9) potrzeby interesu publicznego

W projekcie planu nie występują obszary przestrzeni publicznej wyznaczone zgodnie z obowiązującymi przepisami odrębnymi.

10) potrzeby w zakresie rozwoju infrastruktury technicznej, w szczególności sieci szerokopasmowych

W projekcie planu potrzeby w zakresie rozwoju infrastruktury technicznej ustalone zostały w §11. W szczególności określono zasady modernizacji, rozbudowy i budowy systemów infrastruktury technicznej. Przedmiotowy plan swoimi granicami nie obejmuje żadnych dróg.

11) zapewnienie udziału społeczeństwa w pracach nad miejscowym planem zagospodarowania przestrzennego w tym przy użyciu środków komunikacji elektronicznej

Informację o podjęciu Uchwały Nr LXIII/394/23 Rady Gminy Dąbrówno z dnia 27 czerwca 2023 r. w sprawie przystąpienia do sporządzenia miejscowego planu zagospodarowania przestrzennego obejmującego teren zlokalizowany w obrębie geodezyjnym Dąbrówno w sąsiedztwie ul. Jaśminowej, podano do publicznej wiadomości w formie: obwieszczenia umieszczonego na tablicy ogłoszeń Urzędu Gminy w Dąbrównie oraz ogłoszenia prasowego. Wskazano tam, że wnioski do planu należy składać na piśmie na adres: Urzędu Gminy w Dąbrównie, ul. Kościuszki 21, 14 – 120 Dąbrówno.

W toku prac nad planem zgodnie z ustawą o planowaniu i zagospodarowaniu przestrzennym przeprowadzona również została procedura wyłożenia planu do publicznego wglądu: w dniach od 5 lipca 2024 r. do 27 lipca 2024 r., a także zorganizowana w tym czasie dyskusja publiczna (22 lipca 2024 r.) dotycząca rozwiązań planistycznych zawartych w projekcie niniejszego dokumentu. W czasie wyznaczonym na składanie uwag do projektu miejscowego planu (tj. do dnia 12 sierpnia 2024 r.) nie wpłynęła żadna uwaga do projektu planu.

12) zachowanie jawności i przejrzystości procedur planistycznych

Procedura planistyczna prowadzona jest zgodnie z ustawą z dnia 27 marca 2003 r. o planowaniu i zagospodarowaniu przestrzennym (Dz. U. z 2024 r. poz. 1130). Równolegle prowadzona jest strategiczna ocena oddziaływania na środowisko sporządzanego projektu planu na podstawie ustawy z dnia 3 października 2008 r. o udostępnieniu informacji o środowisku i jego ochronie, udziale społeczeństwa w ochronie środowiska oraz o ocenach oddziaływania na środowisko (Dz. U. z 2024 r. poz. 1112).

13) potrzebę zapewnienia odpowiedniej ilości i jakości wody, do celów zaopatrzenia ludności

W projekcie planu potrzeby zapewnienia odpowiedniej ilości i jakości wody zapisano w przepisach dotyczących rozwoju infrastruktury technicznej w §11. W szczególności określono zasady modernizacji, rozbudowy i budowy systemów infrastruktury technicznej.

II. WYMAGANIA WYNIKAJĄCE Z ART. 1 UST. 3

Przy ustaleniu przeznaczenia terenów oraz zasad zagospodarowania terenu i możliwości jego zabudowy, a także podczas określania parametrów technicznych i wskaźników urbanistycznych, wzięto pod uwagę interes publiczny i interesy osób prywatnych, a także prawo własności. Kierowano się w szczególności potrzebami rozwojowymi Gminy Dąbrówno w zakresie umożliwienia rozwoju terenów zabudowy lotniskowej i rekreacji indywidualnej w rejonie ul. Jaśminowej w Dąbrównie.

III. WYMAGANIA WYNIKAJĄCE Z ART. 1 UST. 4

Sporządzając projekt planu wzięto pod uwagę oszczędne i racjonalne gospodarowanie przestrzenią. Uwzględniono w szczególności możliwości rozwojowe obszaru objętego planem.

IV. ZGODNOŚĆ Z WYNIKAMI ANALIZY ZMIAN W ZAGOSPODAROWANIU PRZESTRZENNYM GMINY

Analiza zmian w zagospodarowaniu przestrzennym gminy dopuszcza możliwość realizacji planu miejscowego na danym terenie. Dokument ten stanowi załącznik do Uchwały nr XLVI/284/18 Rady Gminy Dąbrówno z dnia 24 kwietnia 2018 r. w sprawie aktualności Studium uwarunkowań i kierunków zagospodarowania przestrzennego Gminy Dąbrówno oraz miejscowych planów zagospodarowania przestrzennego. Analiza wskazuje, iż w gminnym systemie planowania przestrzennego zakłada się zmiany obowiązujących planów miejscowych oraz sporządzanie nowych dokumentów oparte o aktualne potrzeby, w tym także ważny interes społeczny, cele publiczne, zmiany w przepisach prawa oraz zmiany wynikające ze złożonych wniosków.

V. WYMAGANIA DOTYCZĄCE UNIWERSALNEGO PROJEKTOWANIA

W projekcie potrzebę dostosowania obiektów budowlanych i zagospodarowania terenu do osób ze szczególnymi potrzebami zawarto w §7. Dodatkowo w §10 wyznaczono zasady oraz liczbę miejsc przeznaczonych na parkowanie pojazdów zaopatrzonych w kartę parkingową.

VI. WPLYW NA FINANSE PUBLICZNE

Wpływ ustaleń planu na finanse publiczne został przedstawiony w prognozie skutków finansowych uchwalenia miejscowego planu zagospodarowania przestrzennego.