

PROTOKÓŁ Nr 3/07
ze wspólnego posiedzenia
KOMISJI RADY GMINY DĄBRÓWNO
odbytego w dniu 09stycznia 2007 r.

W posiedzeniu udział wzięli:

1. Radni Rady Gminy – członkowie komisji wg listy obecności – załącznik Nr 1
2. Przewodniczący Rady Gminy – Marek Zalewski
3. Wójt Gminy – Tadeusz Błaszkiwicz
4. Skarbnik Gminy – Danuta Tupaj
5. Sekretarz Gminy – Grażyna Halkiewicz
6. Wyrzykowski Andrzej – członek Zarządu OKSM

Posiedzenie Komisji otworzył i przewodniczył obradom Przewodniczący Rady Gminy – Marek Zalewski.

Przewodniczący obrad stwierdził, że w posiedzeniu uczestniczą wszystkie Komisje w pełnym składzie, w związku z czym obrady są prawomocne.

Porządek posiedzenia:

1. Omówienie spraw związanych z utworzeniem Zespołu Szkół w Dąbrównie.
2. Wydanie opinii do projektu uchwały o przystąpieniu do sporządzenia miejscowego planu zagospodarowania przestrzennego dla obrębu geodezyjnego Brzeźno Mazurskie.
3. Wydanie opinii do projektu uchwały o przystąpieniu do planu zagospodarowania przestrzennego dla części obrębu geodezyjnego Jabłonowo.
4. Zaopiniowanie projektu uchwały w sprawie zaciągnięcia pożyczki.
5. Sprawy różne.

Ad. 1. Wójt poinformował, że już przed wyborami nie ukrywał, że będzie wnioskował do Rady Gminy o utworzenie zespołu szkół w skład którego wchodziłoby Publiczne Gimnazjum w Dąbrównie i Publiczna Szkoła Podstawowa w Dąbrównie. Jest to rozwiązanie, które umożliwi zakończenie konfliktu panującego między tymi obydwiema szkołami, głównie na tle korzystania z sali gimnastycznej i stołówki. Ale oczywiście korzyści będą również finansowe. Na dzień dzisiejszy nie oczekuję od państwa żadnej deklaracji, czy też opinii. Proszę ten temat potraktować informacyjnie i dokonać własnych jego przemyśleń. Sprawa z punktu prawnego wygląda tak samo jak przy likwidacji szkoły, a mianowicie w przypadku, gdyby zespół miał być utworzony od 01 września 2007 r., to Rada Gminy podejmuje uchwałę o zamiarze utworzenia zespołu najpóźniej do końca lutego, po uprzednim poinformowaniu rodziców. Następnie uchwałę przekazuje się do Kuratora Oświaty, który na jej podstawie wyda opinię i dopiero po uzyskaniu pozytywnej opinii Kuratora można utworzyć zespół szkół.

Chciałbym w niedługim czasie poznać państwa zdanie na ten temat. Będzie ono dla mnie wskazówką czy uruchamiać procedury z tym związane.

Wilamowska Małgorzata – jeśli mam się wypowiedzieć w tym temacie, to proszę o przedłożenie wyliczeń, jakie będą dokładnie korzyści.

Herman Jacek – ażeby być „za” lub „przeciw” musimy mieć więcej danych i wiedzy na ten temat.

Łuziński Wiesław – wnioskuję o debatę z Dyrektorami tych szkół w naszej obecności.

Ad. 2. Kazimierz Spychalski poinformował, że wpłynął do Urzędu Gminy wniosek Olsztyńskich Kopalni Surowców Mineralnych Spółka z.o.o w Olsztynie o sporządzenie miejscowego planu zagospodarowania przestrzennego dla działek Nr 176; 177/1; 178,14; 178/15; 179/1 i 180 w obrębie geodezyjnym Brzeźno Mazurskie. Wnioskodawca wniosek uzasadnia tym, że na gruntach znajduje się część złoża kruszywa naturalnego „Grzybiny – Kalbornia”. Zakład posiada koncesję na wydobywanie kruszywa z tego złoża. Stanowią one jednolity obszar gruntów rolnych nie uprawianych. Znajdująca się część złoża „Grzybiny – Kalbornia” pierwotnie nie była przewidziana do eksploatacji, jednakże obecnie OKSM, również na tych gruntach chciałoby prowadzić działalność górniczą.

Ponieważ sporządzenie szczegółowego planu zagospodarowania przestrzennego umożliwi eksploatację kruszywa OKSM zwrócił się z wnioskiem o jego opracowanie. Stosownie do art. 21 ust. 2 pkt 4 ustawy o planowaniu i zagospodarowaniu przestrzennym, z uwagi na fakt, że jest to inwestycja celu publicznego, wnioskodawca zobowiązał się do pokrycia kosztów przygotowania i sporządzenia planu w całości z własnych środków.

Szczegółowy plan zagospodarowania zostaje opracowany w oparciu o studium uwarunkowań i kierunków zagospodarowania i musi być z tym dokumentem zgodny. W tym przypadku warunek ten jest spełniony.

Wójt Gminy – moim zdaniem nie byłoby problemu z opracowywaniem tego typu planów, gdyby nie fakt, niszczenia dróg w pobliżu eksploatowanych złóż przez ciężki sprzęt.

Wyrzykowski Andrzej członek zarządu OKSM – nasz wniosek nie obejmuje tego tematu, ale jesteśmy świadomi faktu postrzegania nas, jako głównych niszczycieli dróg. Teren, o który wnioskujemy do objęcia planem, nie przyczyni się do zwiększenia zniszczeń, ale zdajemy sobie sprawę, że jako cała firma jesteśmy przyczyną stanu dróg na terenie gminy Dąbrówno. Sytuacja ulegnie diametralnej poprawie w momencie zakończenia budowy Zakładu MOSZNICA. Wtedy transport samochodowy zostanie ograniczony do wywozu urobku poza teren zakładu. Zostanie wyeliminowany tzw. transport technologiczny, który naszym zdaniem jest główną przyczyną zanieczyszczania dróg i niszczenia poboczy. Prace nad zakładem przerobczym dla złoża w Brzeźnie Mazurskim, powinny być zakończone w okresie ok. 2 miesięcy i sytuacja na pewno się poprawi. Urobek z tego złoża będzie transportowany taśmociągami do Zakładu w Grzybinach, a z potem to już głównie koleją. Obecnie w celu złagodzenia skutków chcemy doraźnie zatrudnić ludzi, którzy będą dbać o porządek na drogach w obrębie naszych złóż. Ponadto są już zlecone prace naprawcze na drogach które uległy zniszczeniu.

Herman Jacek – co obecnie jest na tym terenie i kto jest jego właścicielem?

Wyrzykowski Andrzej – część stanowią nieużytki przejęte przez OKSM, a część to grunty należące do Agencji Nieruchomości Rolnych. Nie wchodzimy w kolizję interesów osób fizycznych czy też rolników.

Szczańska Genowefa – czy to prawda, że zakład pracuje nocą, bo mieszkańcy skarżą się, że zakłócana jest cisza nocna.

Wyrzykowski Andrzej – nie znam tego problemu. Nikt do nas go nigdy nie zgłaszał. Ale może tak się zdarzyć, że zakład pracuje na 3 zmiany. Są określone normy hałasu. Nie jestem teraz w stanie państwu powiedzieć, jakie są wyniki badań hałasu tego konkretnego zakładu, ale zobowiązuję się z nimi zapoznać i jeśli takie sytuacje mają miejsce to oczywiście musimy poczynić kroki w celu ich wyeliminowania.

Herman Jacek – czy nie należałoby rozpocząć praktyki, że zanim wydamy opinię, co do zasadności przystąpienia do sporządzenia planu zagospodarowania przestrzennego, to należałoby dokonać wizji w terenie, celem dokładnego zobrazowania obszaru, którego plan ma dotyczyć.

Wyrzykowski Andrzej – na dzień dzisiejszy prosimy tylko o zaopiniowanie wniosku i podjęcie uchwały o przystąpieniu do sporządzenia szczegółowego planu zagospodarowania przestrzennego. Opracowywanie planu trwa ok. 8 miesięcy i to jest czas dla wszystkich zainteresowanych na zgłaszanie swoich uwag i zastrzeżeń. Ponadto plan musi być uzgodniony z 32 różnymi instytucjami, które wydają opinie i uzgadniają plan pod względem zgodności z przepisami prawa oraz uwarunkowaniami w terenie. W okresie tym będą państwo mieli możliwość dokładnego zbadania sprawy i dopiero wówczas zostanie podjęta decyzja w formie uchwały o przyjęciu planu.

Łuziński Wiesław – proszę mi powiedzieć, jak po przebrnięciu całej procedury przygotowawczej, plan zostanie opracowany, a Rada Gminy nie podejmie uchwały o jego przyjęciu, czy OKSM będzie występował o odszkodowanie w związku z poniesionymi kosztami?

Wyrzykowski Andrzej – trudno dzisiaj odpowiedzieć na tak postawione pytanie. Sprawa będzie badana pod kontem, czy są przesłanki prawne do żądania odszkodowania.

Szczeptańska Genowefa – OKSM poprzez swoją działalność niszczy naturalny krajobraz. Jak wygląda sprawa rekultywacji gruntów, po zakończonym wydobyciu?

Wyrzykowski Andrzej – z całą pewnością nasza działalność ma wpływ na degradację środowiska, a przede wszystkim na jego wygląd, ale nie można nie zauważyć, że w każdym roku wykonujemy rekultywację gruntów według sporządzonej dokumentacji. Po zakończeniu rekultywacji piszemy wniosek do Starostwa Powiatowego w Ostródzie o wydanie decyzji o zakończeniu rekultywacji. Przed wydaniem takiej decyzji starostwo przeprowadza wizję w terenie przy udziale przedstawiciela z urzędu gminy, Dyrekcji lasów państwowych i Dyrekcji przedsiębiorstwa górniczego. Wszyscy uczestnicy wydają opinię, co do poprawności przeprowadzonej rekultywacji. W tym zakresie obligują nas przepisy ustawy o ochronie gruntów rolnych i leśnych oraz przepisy ustawy o ochronie środowiska. Musimy działać zgodnie z przepisami prawa. OKSM sam nie może stwierdzić czy rekultywacja została przeprowadzona poprawnie.

Kazimierz Spsychalski – Rada Gminy w uchwale o przyjęciu planu określa w jakim kierunku będzie przebiegać rekultywacja. Na terenie naszej gminy jest to kierunek leśny lub wodny.

Przewodniczący obrad postawił wniosek OKSM o przystąpieniu do sporządzenia planu zagospodarowania przestrzennego pod głosowanie:

Treść wniosku: „Kto jest za wydaniem pozytywnej opinii?”

Głosowanie:

za: 11 głosów

przeciw: 1 głos

wstrzymujących: 2

Wniosek Olsztyńskich Kopalni Surowców mineralnych o przystąpieniu do sporządzenia planu zagospodarowania przestrzennego gruntów położonych w obrębie geodezyjnym Brzeźno Mazurskie uzyskał pozytywną opinię większością głosów, wniosek stanowi załącznik Nr 2.

Ad. 3. Spychalski Kazimierz przedstawił wniosek Pana Benedykta Szczapy o opracowanie planu zagospodarowania przestrzennego dla działki Nr 8/32, o pow. 4,9300 ha, położonej w obrębie geodezyjnym Jabłonowo. Wnioskodawca w przyszłości chce ten teren przeznaczyć do sprzedaży, jako działki budowlane pod budownictwo mieszkaniowe. W studium kierunków zagospodarowania naszej gminy teren ten jest opisany jako TR₁ – teren turystyczno rolniczy. Oznacza to, że może być przeznaczony pod budownictwo, ale musi być doprowadzona kanalizacja, ponieważ jest to teren otoczenia Jeziora Dąbrowa Wielka i szamba nie mogą być tu lokalizowane.

Przewodniczący przedstawił wniosek Pana Benedykta Szczapy pod głosowanie.

Treść wniosku: Kto jest za wydaniem pozytywnej opinii?”

Głosowanie:

za: 14 głosów

przeciw: nie było

wstrzymujących: nie było

Wniosek o przystąpienie do sporządzenia planu zagospodarowanie przestrzennego dla działki 8/32 poł. w obrębie geodezyjnym Jabłonowo jednogłośnie uzyskał pozytywną opinię, wniosek stanowi załącznik Nr 3.

Ad. 4. Skarbnik Gminy – Pani Danuta Tupaj przedstawiła projekt uchwały w sprawie zaciągnięcia pożyczki długoterminowej na sfinansowanie inwestycji. Pożyczka ta będzie wykorzystana na pokrycie wydatków związanych z modernizacją i rozbudową oczyszczalni ścieków w Dąbrównie. Planowana wysokość pożyczki – 420 000,00 zł. Zostanie zaciągnięta w 2007 r. ze środków Wojewódzkiego Funduszu Ochrony Środowiska i Gospodarki Wodnej w Olsztynie, w trybie wyboru banku z „wolnej ręki”. Źródłem z którego pożyczka zostanie spłacona będą wpływy z podatku od nieruchomości i udziałów w podatku od osób fizycznych. Spłata pożyczki nastąpi w okresie od 20 lutego 2008 r. do 20 listopada 2011 r. Zabezpieczeniem pożyczki będzie weksel własny in blanco wraz z deklaracją wekslową. Szczegółowe warunki przekazywania transz pożyczki, terminy spłaty rat oraz odsetki, określone zostaną w umowie zawartej pomiędzy Wójtem Gminy, a Wojewódzkim Funduszem Ochrony Środowiska i Gospodarki Wodnej w Olsztynie.

Przewodniczący obrad przedstawił wniosek pod głosowanie.

Treść wniosku: Kto jest za wydaniem pozytywnej opinii do projektu chwały w sprawie zaciągnięcia pożyczki długoterminowej”

Głosowanie:

za: 14 głosów

przeciw: nie było

wstrzymujących: nie było

Projekt uchwały w sprawie zaciągnięcia pożyczki długoterminowej na sfinansowanie inwestycji uzyskał jednogłośnie opinię pozytywną.

Ad. 5. Sprawy różne

Stryjek Danuta – ktoś składa duże głazy w okolicy brzegowej Jeziora Dąbrowa Wielka. Stwarzają one uciążliwość dla osób chcących pospacerować brzegiem jeziora lub dla osób chcących zwodować łódkę.

Wójt Gminy – w tej sprawie pisaliśmy pisma do właścicieli gruntów na których leżą głązy. Odpowiedzieli, że im to nie przeszkadza. My bez zgody właściciela gruntu nie możemy wejść na jego teren i uprzętnąć te głązy.

Marek Zalewski – poruszył sprawę wynagrodzenia Wójta Gminy. Wynik wyborów jednoznacznie określił bardzo duże poparcie społeczne, a przede wszystkim Wójt pełni tę funkcję w naszej gminie ponownie, więc co do Jego kwalifikacji i kompetencji też nie było żadnych zastrzeżeń. Ponadto został nawiązany nowy stosunek pracy na kolejną kadencję, więc należałoby również ustalić nowe wynagrodzenie.

Sekretarz Gminy – poinformowała, że obecne wynagrodzenia Wójta wynosi brutto 6 600,00 zł. miesięcznie. Według Rozporządzenie Rady Ministrów z dnia 02 sierpnia 2005 r w sprawie zasad wynagradzania pracowników samorządowych zatrudnionych w urzędach gmin, starostwach powiatowych i urzędach marszałkowskich (Dz. U. Nr 146, poz. 1223 z późn. zm.) minimalne wynagrodzenie Wójta wynosić – 6 126,00 zł brutto, natomiast maksymalne wynagrodzenie wynosi 9 578,00 zł. brutto miesięcznie.

Łuziniski Wiesław – zgadzam się z tym co powiedział Pan Przewodniczący. Diety radnych wzrosły w stosunku do poprzedniej kadencji o 100%, a Wójta obecne wynagrodzenie jest bardzo zbliżone do minimalnego. Uważam, że jak górna granica wynosi 9 578,00 zł., to nie będzie błędem jak podwyższymy obecne wynagrodzenie Wójta o 1000,00 zł. brutto miesięcznie. Jest to mój oficjalny wniosek, który proszę przegłosować.

Żyłka Bartosz – uważam, że wynagrodzenie obecne jest wystarczające. Niech państwo przeliczą ile miesięcznie każdy mieszkaniec naszej gminy musi oddać ze swoich podatków na wynagrodzenie wójta.

Przewodniczący obrad zarządził głosowanie wniosku Pana Łuzińskiego Włodzimierza.
Treść wniosku: Kto jest za tym, ażeby wynagrodzenie Wójta Gminy zwiększyć w stosunku do obecnego o 1000,00 zł. brutto miesięcznie.

Głosowanie:

za: 10 głosów

przeciw: nie było

wstrzymujących: 4 głosy

Wójt Gminy – jest mi bardzo miło, że znaczna większość radnych docenia moją pracę na rzecz naszej gminy, ale proszę pozostawić moje wynagrodzenie na dotychczasowym poziomie.

Przewodniczący obrad - wniosek przeszedł większością głosów, w związku z tym na najbliższą Sesję Rady Gminy zostanie przygotowany projekt uchwały w sprawie wynagrodzenia Wójta Gminy.

W związku z wyczerpaniem porządku obrad Przewodniczący obrad zakończył posiedzenie.

Na tym protokół zakończono i podpisano.

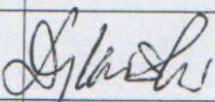

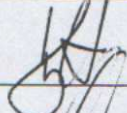

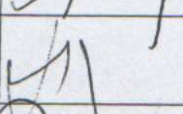
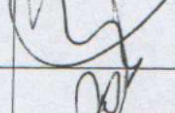
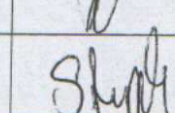
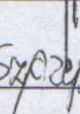
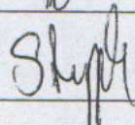
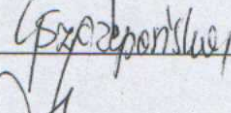
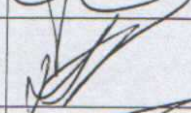
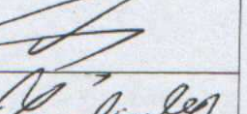

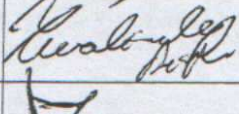

Protokółowała:

Grażyna Halkiewicz

PRZEWODNICZĄCY OBRAD

Marek ZALEWSKI

LISTA OBECNOŚCI
ze wspólnego posiedzenia KOMISJI RADY GMINY
DĄBRÓWNO
odbytego w dniu 09 stycznia 2007 r.

L.p	Nazwisko i imię	Miejscowość	Podpis
1.	Dylewski Marek	Lewałd Wielki	
2.	Fierek Maria	Dąbrówno	
3.	Garnek Bogumił Edward	Elgnowo	
4.	Herman Jacek	Gardyny	
5.	Kupniewski Tadeusz	Marwałd	
6.	Krzywda Irena	Leszcz	
7.	Łuziński Wiesław	Wierzbica	
8.	Łuziński Włodzimierz	Tułodziad	
9.	Stryjek Danuta Elżbieta	Dąbrówno	
10.	Szczepańska Genowefa	Dąbrówno	
11.	Wilamowska Małgorzata	Marwałd	
12.	Wileński Zbigniew	Łogdowo	
13.	Zalewski Marek	Samin	
14.	Zwaliński Piotr	Samin	
15.	Żyłka Bartosz	Wądzyn	



OLSZTYŃSKIE KOPALNIE SUROWCÓW MINERALNYCH
Spółka z o.o.

Załącznik Nr 2

URZĄD GMINY W DĄBRÓWNO
W P L Y N E L O
20. 07. 2006 r.

znak TG/193/06
podpis

Pan Wójt Gminy
DĄBRÓWNO

ul. Kościuszki 21
14-120 Dąbrówno

TG/ 193/06, 19.07.2006

WNIOSEK

Działając w oparciu o przepisy ustawy z 27 marca 2003 r. o planowaniu i zagospodarowaniu przestrzennym (Dz. U. nr 80 z 2003 r.) zwracam się o:

1. sporządzenie miejscowego planu zagospodarowania przestrzennego dla opisanego poniżej obszaru o powierzchni około 22 ha położonego w obrębie Brzeźno Mazurskie,
2. ustalenie w miejscowym planie zagospodarowania przestrzennego przeznaczenia tych obszarów na działalność górnictw.

Uzasadnienie

Na gruntach objętych wnioskiem znajduje się część złoża kruszywa naturalnego "Grzybiny-Kalbornia". Olsztyńskie Kopalnie Surowców Mineralnych sp. z o.o. posiadają koncesje na wydobywanie kruszywa z tego złoża.

W skład wnioskowanego obszaru wchodzi części działek nr nr 176, 177/1, 178/14, 178/15, 179/1 i 180/9. Stanowią one jednolity obszar gruntów rolnych nie uprawianych. Znajdująca się tam część złoża "Grzybiny-Kalbornia" pierwotnie nie była przewidziana do eksploatacji, jednakże obecnie OKSM sp. z o.o. zamierzają również tam prowadzić działalność górnictw.

Ponieważ sporządzenie wnioskowanego planu umożliwi eksploatację kruszywa (co jest inwestycją celu publicznego) na obszarze objętym wnioskiem, stosownie do treści art. 21 ust. 2 pkt 4 ustawy o planowaniu i zagospodarowaniu przestrzennym deklaruję niniejszym pokrycie przez OKSM sp. z o.o. kosztów sporządzenia tego planu.

W załączeniu fragment mapy ewidencji gruntów w skali 1:5000 obrębu Brzeźno Mazurskie, na której wniesiono kolorem żółtym obszar objęty niniejszym wnioskiem, linią koloru zielonego natomiast oznaczono granicę gruntów aktualnie przeznaczonych w miejscowym planie zagospodarowania przestrzennego (uchwała z 23 czerwca br.) na cele górnicze.

Z poważaniem

VICEPREZES ZARZĄDU
Dyrektor
z up. Karol Giszter

Biuro Zarządu
ul. 1-go Maja 13
10-117 Olsztyn
NIP 739-010-07-69
REGON 510507827
Nr KRS 0000035468

Centrala
Tel. (0-89) 521-10-00
Fax (0-89) 521-10-62

Dział Sprzedaży
i Marketingu
Tel. (0-89) 521-10-40
Fax (0-89) 521-10-44

Biuro w Warszawie
Grupa Ożarów S.A.
ul. Pańska 85
00-834 Warszawa
Tel. (0-22) 652-81-93
Fax (0-22) 652-81-94

<http://www.oksm.pl>
e-mail: oksm@oksm.pl



1-179/1

1-170/17

1-172/15

1-175/3

1-178/14

1-172/15

1-178/15

1-173/2

1-175/2

1-180/9

1-177/1

1-176

8-27/10

Jez
1-60

8-27/17

1-61/8

7-11/4

7-15/5

7-69/dr
7-15/6

7-27/13

7-210

7-26/11

7-10/K


7-27/12

7-63/K

7-26/12

7-3034/1

7-60/Tr



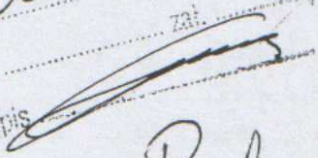
3/RVb



Załącznik Nr 3

Dybrówno 8.01.2007

Szczepa Benedykt
Jabłonowo 2
-120 Dybrówno

URZĄD GMINY W DĄBRÓWNI
W PŁYNIE
dnia 08-01-2007
znak zał.
podpis 

Michałki

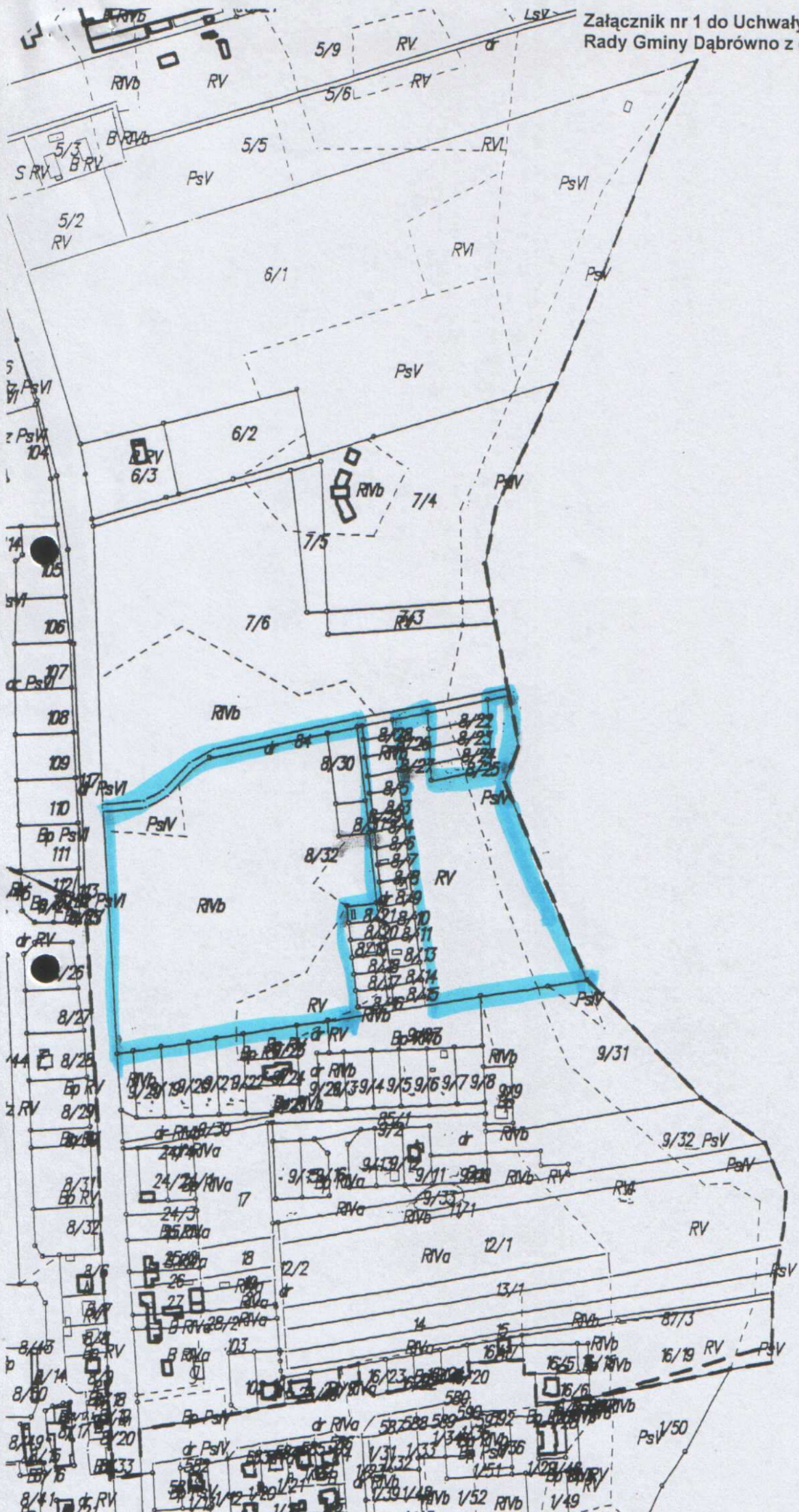
Do Wójta
Gminy Dybrówno

Podanie

Proszę o opracowanie planu zagospodarowania przestrzennego dla działki Nr 8/32 opow. 4,9300 obręb Jabłonowo.

Powyższy teren chce przeznaczyć, na działki budowlane pod. budownictwo mieszkaniowe. Zobowiązuje się do opłacenia wszystkich kosztów związanych z opracowaniem planu. W załączeniu wypis z rejestru gruntów.

Szczepa B.



POD.E.7454-1/ 1246 /2006

Obręb: 6 - JABŁONOWO

WYPIS I WYRYS

Nr jednostki rejestrowej: 159

Nr Księgi wieczystej: KW 3111

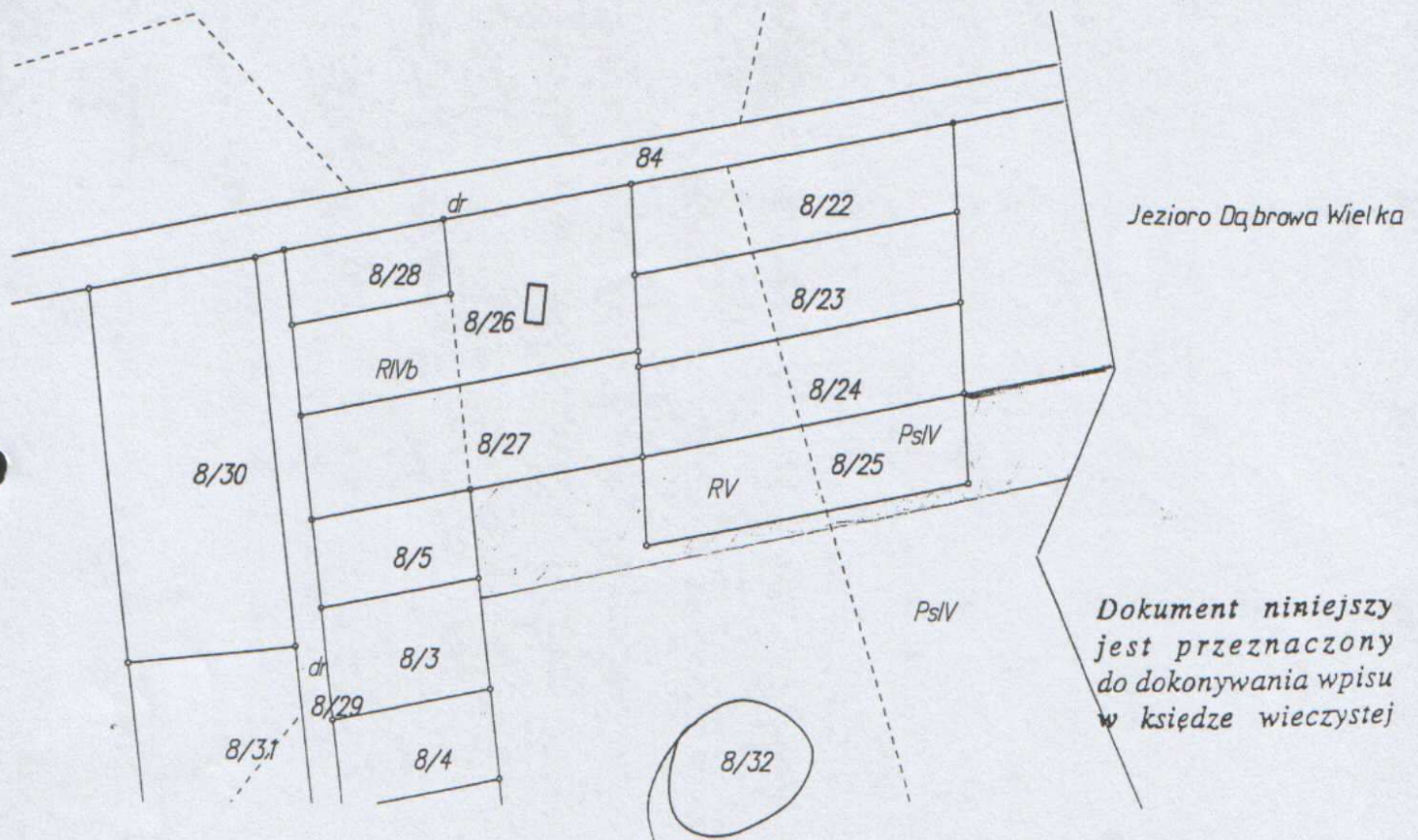
WYPIS Z REJESTRU GRUNTÓW

Char.	Udział	Nazwisko i imię (nazwa)	<Imiona rodziców>	Adres
WŁ	1/1	SZCZAPA BENEDYKT	MARIAN MARTA	JABŁONOWO 2 DĄBRÓWNO

Obręb	Numer		Blizsze określenie położenia	Rodzaj użytków	Klasa	Powierzchnia			
	arkusza	działki				Użytków		Ogólna działki	
						[ha]	[m ²]	[ha]	[m ²]
6	1	8/25		R	V	0	0300	0	0500
				Ps	IV	0	0200		
Razem:						0	0500	0	0500

słownie: pięć arów zero m. kwadr.

WYRYS Z MAPY EWIDENCYJNEJ Skala 1:1000



*Dokument niniejszy
jest przeznaczony
do dokonywania wpisu
w księdze wieczystej*

Wydruk sporządził:

Dane ewidencyjne wykazane na niniejszym dokumencie nie spełniają wymogów rozporządzenia Ministra Rozwoju Regionalnego i Budownictwa z dnia 29.03.2001 r. w sprawie ewidencji gruntów i budynków. (Dz.U. nr 38, poz. 454).

pieczęć okrągła



Dnia: 26 czerwca 2006
Z up. Starosty

Eugeniusz Pawlak
Starszy Geodeta

.....
podpis osoby upoważnionej