

Nasz znak: IGP.6733.4.2021

OBWIESZCZENIE

Na podstawie art. 53 ust. 1 ustawy z dnia 27 marca 2003 r. o planowaniu i zagospodarowaniu przestrzennym (Dz. U. 2020 r., poz. 293) **informuję o wydaniu decyzji o ustaleniu lokalizacji inwestycji celu publicznego** dla inwestycji polegającej na przebudowie istniejącej linii napowietrznej nN 0,4 kV wraz ze złączem kablowo – pomiarowym na dz. 90, 95/1, 95/2, 98/3, 98/2, 98/1 obręb geod. Ostrowite, gm. Dąbrówno.

W związku z powyższym strony mogą zapoznać się z treścią decyzji w Urzędzie Gminy w Dąbrównie ul. Kościuszki 21, pok. nr 4 w terminie 14 dni od dnia ogłoszenia.

POUCZENIE:

Ustawa z dnia 27 marca 2003 r. o planowaniu i zagospodarowaniu przestrzennym (t.j. Dz. U. 2021 r., poz. 741. - wyciąg):

Art. 53 ust.1. O wszczęciu postępowania w sprawie wydania decyzji o ustaleniu lokalizacji inwestycji celu publicznego oraz postanowieniach i decyzji kończącej postępowanie strony zawiadamia się w drodze obwieszczenia, a także w sposób zwyczajowo przyjęty w danej miejscowości. Inwestora oraz właścicieli i użytkowników wieczystych nieruchomości, na których będą lokalizowane inwestycje celu publicznego, zawiadamia się na piśmie.

Ustawa z dnia 14 czerwca 1960 r. Kodeks postępowania administracyjnego (tj. Dz. U. z 2021 r. poz. 735 - wyciąg):

Art. 49.§ 1. Jeżeli przepis szczególny tak stanowi, zawiadomienie stron o decyzjach i innych czynnościach organu administracji publicznej może nastąpić w formie publicznego obwieszczenia, w innej formie publicznego ogłoszenia zwyczajowo przyjętej w danej miejscowości lub przez udostępnienie pisma w Biuletynie Informacji Publicznej na stronie podmiotowej właściwego organu administracji publicznej.

§ 2. Dzień, w którym nastąpiło publiczne obwieszczenie, inne publiczne ogłoszenie lub udostępnienie pisma w Biuletynie Informacji Publicznej wskazuje się w treści tego obwieszczenia, ogłoszenia lub w Biuletynie Informacji Publicznej. Zawiadomienie uważa się za dokonane po upływie czternastu dni od dnia, w którym nastąpiło publiczne obwieszczenie, inne publiczne ogłoszenie lub udostępnienie pisma w Biuletynie Informacji Publicznej.

Art. 32. Strona może działać przez pełnomocnika, chyba że charakter czynności wymaga jej osobistego działania.

Art. 33. § 1. Pełnomocnikiem strony może być osoba fizyczna posiadająca zdolność do czynności prawnych.

§ 2. Pełnomocnictwo powinno być udzielone na piśmie, w formie dokumentu elektronicznego lub zgłoszone do protokołu.

§ 2a. Pełnomocnictwo w formie dokumentu elektronicznego powinno być opatrzone kwalifikowanym podpisem elektronicznym albo podpisem potwierdzonym profilem zaufanym ePUAP.

§ 3. Pełnomocnik dołącza do akt oryginał lub urzędowo poświadczony odpis pełnomocnictwa. Adwokat, radca prawny, rzecznik patentowy, a także doradca podatkowy mogą sami

uwierzytelnić odpis udzielonego im pełnomocnictwa oraz odpisy innych dokumentów wykazujących ich umocowanie. Organ administracji publicznej może w razie wątpliwości zażądać urzędowego poświadczenia podpisu strony.

§ 3a. Jeżeli odpis pełnomocnictwa lub odpisy innych dokumentów wykazujących umocowanie zostały sporządzone w formie dokumentu elektronicznego, ich uwierzytelnienia, o którym mowa w § 3, dokonuje się, opatrując odpisy kwalifikowanym podpisem elektronicznym albo podpisem potwierdzonym profilem zaufanym ePUAP. Odpisy pełnomocnictwa lub odpisy innych dokumentów wykazujących umocowanie uwierzytelniane elektronicznie są sporządzane w formatach danych określonych w przepisach wydanych na podstawie art. 18 *delegacja ustawowa* pkt 1 ustawy z dnia 17 lutego 2005 r. o informatyzacji działalności podmiotów realizujących zadania publiczne.

§ 4. W sprawach mniejszej wagi organ administracji publicznej może nie żądać pełnomocnictwa, jeśli pełnomocnikiem jest członek najbliższej rodziny lub domownik strony, a nie ma wątpliwości co do istnienia i zakresu upoważnienia do występowania w imieniu strony.

Art. 73. § 1. Strona ma prawo wglądu w akta sprawy, sporządzania z nich notatek, kopii lub odpisów. Prawo to przysługuje również po zakończeniu postępowania.

§ 1a. Czynności określone w § 1 są dokonywane w lokalu organu administracji publicznej w obecności pracownika tego organu.

§ 2. Strona może żądać uwierzytelnienia odpisów lub kopii akt sprawy lub wydania jej z akt sprawy uwierzytelnionych odpisów, o ile jest to uzasadnione ważnym interesem strony.

WÓJT GMINY DĄBRÓWNO
/- / Piotr Zwaliński

W Ó J T

mgr Piotr Zwaliński

Obwieszczenie zamieszczono:

1. Tablica ogłoszeń Urzędu Gminy w Dąbrównie.
2. Biuletyn Informacji Publicznej Gminy Dąbrówno.

Nasz znak: IGP.6733.4.2021

OBWIESZCZENIE

Na podstawie art. 53 ust. 1 ustawy z dnia 27 marca 2003 r. o planowaniu i zagospodarowaniu przestrzennym (Dz. U. 2020 r., poz. 293) **informuję o wydaniu decyzji o ustaleniu lokalizacji inwestycji celu publicznego** dla inwestycji polegającej na przebudowie istniejącej linii napowietrznej nN 0,4 kV wraz ze złączem kablowo – pomiarowym na dz. 90, 95/1, 95/2, 98/3, 98/2, 98/1 obręb geod. Ostrowite, gm. Dąbrówno.

W związku z powyższym strony mogą zapoznać się z treścią decyzji w Urzędzie Gminy w Dąbrównie ul. Kościuszki 21, pok. nr 4 w terminie 14 dni od dnia ogłoszenia.

POUCZENIE:

Ustawa z dnia 27 marca 2003 r. o planowaniu i zagospodarowaniu przestrzennym (t.j. Dz. U. 2021 r., poz. 741. - wyciąg):

Art. 53 ust.1. O wszczęciu postępowania w sprawie wydania decyzji o ustaleniu lokalizacji inwestycji celu publicznego oraz postanowieniach i decyzji kończącej postępowanie strony zawiadamia się w drodze obwieszczenia, a także w sposób zwyczajowo przyjęty w danej miejscowości. Inwestora oraz właścicieli i użytkowników wieczystych nieruchomości, na których będą lokalizowane inwestycje celu publicznego, zawiadamia się na piśmie.

Ustawa z dnia 14 czerwca 1960 r. Kodeks postępowania administracyjnego (tj. Dz. U. z 2021 r. poz. 735 - wyciąg):

Art. 49.§ 1. Jeżeli przepis szczególny tak stanowi, zawiadomienie stron o decyzjach i innych czynnościach organu administracji publicznej może nastąpić w formie publicznego obwieszczenia, w innej formie publicznego ogłoszenia zwyczajowo przyjętej w danej miejscowości lub przez udostępnienie pisma w Biuletynie Informacji Publicznej na stronie podmiotowej właściwego organu administracji publicznej.

§ 2. Dzień, w którym nastąpiło publiczne obwieszczenie, inne publiczne ogłoszenie lub udostępnienie pisma w Biuletynie Informacji Publicznej wskazuje się w treści tego obwieszczenia, ogłoszenia lub w Biuletynie Informacji Publicznej. Zawiadomienie uważa się za dokonane po upływie czternastu dni od dnia, w którym nastąpiło publiczne obwieszczenie, inne publiczne ogłoszenie lub udostępnienie pisma w Biuletynie Informacji Publicznej.

Art. 32. Strona może działać przez pełnomocnika, chyba że charakter czynności wymaga jej osobistego działania.

Art. 33. § 1. Pełnomocnikiem strony może być osoba fizyczna posiadająca zdolność do czynności prawnych.

§ 2. Pełnomocnictwo powinno być udzielone na piśmie, w formie dokumentu elektronicznego lub zgłoszone do protokołu.

§ 2a. Pełnomocnictwo w formie dokumentu elektronicznego powinno być opatrzone kwalifikowanym podpisem elektronicznym albo podpisem potwierdzonym profilem zaufanym ePUAP.

§ 3. Pełnomocnik dołącza do akt oryginał lub urzędowo poświadczony odpis pełnomocnictwa. Adwokat, radca prawny, rzecznik patentowy, a także doradca podatkowy mogą sami

uwierzytelnić odpis udzielonego im pełnomocnictwa oraz odpisy innych dokumentów wykazujących ich umocowanie. Organ administracji publicznej może w razie wątpliwości zażądać urzędowego poświadczenia podpisu strony.

§ 3a. Jeżeli odpis pełnomocnictwa lub odpisy innych dokumentów wykazujących umocowanie zostały sporządzone w formie dokumentu elektronicznego, ich uwierzytelnienia, o którym mowa w § 3, dokonuje się, opatrując odpisy kwalifikowanym podpisem elektronicznym albo podpisem potwierdzonym profilem zaufanym ePUAP. Odpisy pełnomocnictwa lub odpisy innych dokumentów wykazujących umocowanie uwierzytelniane elektronicznie są sporządzane w formatach danych określonych w przepisach wydanych na podstawie art. 18 *delegacja ustawowa* pkt 1 ustawy z dnia 17 lutego 2005 r. o informatyzacji działalności podmiotów realizujących zadania publiczne.

§ 4. W sprawach mniejszej wagi organ administracji publicznej może nie żądać pełnomocnictwa, jeśli pełnomocnikiem jest członek najbliższej rodziny lub domownik strony, a nie ma wątpliwości co do istnienia i zakresu upoważnienia do występowania w imieniu strony.

Art. 73. § 1. Strona ma prawo wglądu w akta sprawy, sporządzania z nich notatek, kopii lub odpisów. Prawo to przysługuje również po zakończeniu postępowania.

§ 1a. Czynności określone w § 1 są dokonywane w lokalu organu administracji publicznej w obecności pracownika tego organu.

§ 2. Strona może żądać uwierzytelnienia odpisów lub kopii akt sprawy lub wydania jej z akt sprawy uwierzytelnionych odpisów, o ile jest to uzasadnione ważnym interesem strony.

WÓJT GMINY DĄBRÓWNO
/- / Piotr Zwaliński



mgr Piotr Zwaliński

Obwieszczenie zamieszczono:

1. Tablica ogłoszeń Urzędu Gminy w Dąbrównie.
2. Biuletyn Informacji Publicznej Gminy Dąbrówno.

IGP.6733.4.2021

DECYZJA NR 5/2021CP

Na podstawie art. 50 ust. 1, art. 51 ust. 1 i ust. 3, art. 52 ust. 1, art. 53 i 54 ustawy z dnia 27 marca 2003 r. o planowaniu i zagospodarowaniu przestrzennym (tekst jednolity Dz. U. z 2020 r., poz. 293 z późniejszymi zmianami) po rozpatrzeniu wniosku ENERGA-OPERATOR S.A. z siedzibą w Gdańsku, ul. Marynarki Polskiej 130, 80-557 Gdańsk, oddział w Olsztynie, ul. Tuwima 6, 10-950 Olsztyn w im., której działa pełnomocnik Pan Marek Dziekoński, Lubajny 62, 14-100 Ostróda w sprawie ustalenia lokalizacji inwestycji celu publicznego polegającej na przebudowie elektroenergetycznej linii napowietrznej nN 0,4kV i budowie elektroenergetycznej linii kablowej nN 0,4kV wraz ze złączami kablowo-pomiarowymi na częściach działek nr nr 90, 95/1, 95/2, 98/3, 98/2, 98/1, 98/4 położonych w miejscowości Ostrowite, gmina Dąbrówno

USTALA SIĘ LOKALIZACJĘ INWESTYCJI CELU PUBLICZNEGO

**na teren obejmujący części działek nr nr 90, 95/1, 95/2, 98/3, 98/2, 98/1, 98/4
położony w miejscowości Ostrowite, gmina Dąbrówno**

1. Rodzaj inwestycji: obiekt infrastruktury technicznej;

- **przebudowa elektroenergetycznej linii napowietrznej nN 0,4kV;**
- **budowa elektroenergetycznej linii kablowej nN 0,4kV wraz ze złączami kablowo-pomiarowymi;**

2. Warunki i szczegółowe zasady zagospodarowania terenu oraz jego zabudowy wynikające z:

a) przepisów szczególnych:

- z art. 5 ustawy z dnia 7 lipca 1994 r. Prawo budowlane (tekst jednolity Dz. U. z 2020 r., poz. 1333 z późniejszymi zmianami);
- z ustawy z dnia 20 lipca 2017 r. Prawo wodne (tekst jednolity Dz. U. z 2020 r., poz. 310 z późniejszymi zmianami);
- art. 39 ustawy z dnia 21 marca 1985 r. o drogach publicznych (tekst jednolity Dz. U. z 2020 r., poz. 470 z późniejszymi zmianami);
- z ustawy z dnia 27 kwietnia 2001 r. Prawo ochrony środowiska (tekst jednolity Dz. U. z 2020 r. poz. 1219 z późniejszymi zmianami);
- z ustawy z dnia 16 kwietnia 2004 r. o ochronie przyrody (tekst jednolity Dz. U. z 2020 r. poz. 55 z późniejszymi zmianami);
- zachowanie normatywnych odległości projektowanej linii elektroenergetycznej od istniejącego uzbrojenia terenu i istniejących obiektów kubaturowych;

W przypadku ewentualnej zmiany obowiązujących przepisów projekt budowlany należy opracować zgodnie z przepisami szczególnymi, aktualnymi na dzień wystąpienia o pozwolenie na budowę.

b) ustaleń dotyczących funkcji zabudowy i zagospodarowania terenu:

Zamierzenie inwestycyjne polegające na przebudowie elektroenergetycznej linii napowietrznej nN 0,4kV i budowie elektroenergetycznej linii kablowej nN 0,4kV wraz ze złączami kablowo-pomiarowymi, projektowane jest na częściach działek nr nr 90, 95/1, 95/2, 98/3, 98/2, 98/1, 98/4 położonych w miejscowości Ostrowite. Zgodnie z wypisem ze zbioru danych ewidencji gruntów i budynków działka nr 90 stanowi grunty orne, pastwiska trwałe, grunty zadrzewione i zakrzewione, działka nr 95/1 stanowi grunty rolne zabudowane, działka nr 95/2 stanowi tereny mieszkaniowe, działka nr 98/4 stanowi grunty orne, pastwiska trwałe, a działki nr nr 98/3, 98/2, 98/1 stanowią grunty orne. Realizacja inwestycji nie zmieni istniejącej funkcji terenu oraz nie wpłynie negatywnie na działki sąsiednie.

c) warunków i wymagań ochrony i kształtowania ładu przestrzennego:

- realizować budowę elektroenergetycznej linii kablowej nN 0,4kV wraz ze złączami kablowo-pomiarowymi;
- realizować przebudowę elektroenergetycznej linii napowietrznej nN 0,4kV;
- projektowana inwestycja nie naruszy ładu przestrzennego;

d) warunków ochrony środowiska i zdrowia ludzi oraz dziedzictwa kulturowego i zabytków oraz dóbr kultury współczesnej:

- inwestycję należy przeprowadzić w sposób zapewniający ograniczenie jej oddziaływania na środowisko;
- w celu ochrony środowiska należy przestrzegać obowiązków i wymagań, wynikających z art. 75 i 76 ustawy z dnia 27 kwietnia 2001 r. Prawo ochrony środowiska (tekst jednolity Dz. U. z 2020 r. poz. 1219 z późniejszymi zmianami);
- teren inwestycji nie jest objęty jakąkolwiek prawną formą ochrony przyrody zgodnie z ustawą z dnia 16 kwietnia 2004 r. o ochronie przyrody (tekst jednolity Dz. U. z 2020 r. poz. 55 z późniejszymi zmianami);
- na terenie wnioskowanym nie ma obiektów ujętych na liście dóbr kultury współczesnej;
- teren inwestycji nie podlega ochronie zabytków zgodnie z ustawą z dnia 23 lipca 2003 r. o ochronie zabytków i opiece nad zabytkami (tekst jednolity Dz. U. z 2020 r. poz. 282 z późniejszymi zmianami);

e) obsługi w zakresie infrastruktury technicznej i komunikacji:

- w przypadku kolizji z istniejącym uzbrojeniem w ramach zamierzenia inwestycyjnego należy dokonać przebudowy sieci infrastruktury technicznej na warunkach określonych przez właścicieli sieci;

f) wymagań dotyczących ochrony interesów osób trzecich:

- zamierzenie inwestycyjne należy projektować i budować w sposób określony w przepisach oraz zgodnie z zasadami wiedzy technicznej zapewniając poszanowanie, występujących w zasięgu oddziaływania, uzasadnionych interesów osób trzecich, w tym w szczególności ochronę przed: pozbawieniem dostępu do drogi publicznej, możliwości korzystania z wody, kanalizacji, energii

elektrycznej i ciepłej oraz ze środków łączności, a także przed uciążliwościami powodującymi zakłócenia elektryczne;

– oddziaływanie inwestycji na środowisko należy ograniczyć do linii rozgraniczających teren inwestycji;

g) wymagań dotyczących ochrony obiektów budowlanych na terenach górniczych: - nie dotyczy;

h) innych warunków i szczegółowych zasad zagospodarowania terenu oraz jego zabudowy wynikających z przepisów odrębnych: - nie dotyczy;

3. Linie rozgraniczające teren inwestycji:

- oznaczono kolorem zielonym na załączniku graficznym do decyzji;

Uzasadnienie

ENERGA-OPERATOR S.A. z siedzibą w Gdańsku, ul. Marynarki Polskiej 130, 80-557 Gdańsk, oddział w Olsztynie, ul. Tuwima 6, 10-950 Olsztyn w im., której działa pełnomocnik Pan Marek Dziekoński, Lubajny 62, 14-100 Ostróda, wystąpiła do tut. urzędu z wnioskiem o ustalenie lokalizacji inwestycji celu publicznego polegającej na przebudowie elektroenergetycznej linii napowietrznej nN 0,4kV i budowie elektroenergetycznej linii kablowej nN 0,4kV wraz ze złączami kablowo-pomiarowymi na częściach działek nr nr 90, 95/1, 95/2, 98/3, 98/2, 98/1, 98/4 położonych w miejscowości Ostrowite, gmina Dąbrówno.

Dla terenu, przez który przebiega projektowana inwestycja nie ma miejscowego planu zagospodarowania przestrzennego. W związku z tym stosownie do art. 50 ust. 1 ustawy z dnia 27 marca 2003 r. o planowaniu i zagospodarowaniu przestrzennym (tekst jednolity Dz. U. z 2020 r., poz. 293 z późniejszymi zmianami) inwestycję należy zlokalizować w drodze decyzji o ustaleniu lokalizacji inwestycji celu publicznego.

Stosownie do przepisów art. 53 ust. 3 w/w ustawy dokonano analizy stanu faktycznego i prawnego terenu, na którym przewiduje się realizację inwestycji oraz warunków i zasad zagospodarowania terenu wynikających z przepisów odrębnych.

W wyniku analizy stwierdza się, że:

- zamierzenie inwestycyjne polegające na przebudowie elektroenergetycznej linii napowietrznej nN 0,4kV i budowie elektroenergetycznej linii kablowej nN 0,4kV wraz ze złączami kablowo-pomiarowymi, projektowane jest na częściach działek nr nr 90, 95/1, 95/2, 98/3, 98/2, 98/1, 98/4 położonych w miejscowości Ostrowite. Zgodnie z wypisem ze zbioru danych ewidencji gruntów i budynków działka nr 90 stanowi grunty orne, pastwiska trwałe, grunty zadrzewione i zakrzewione, działka nr 95/1 stanowi grunty rolne zabudowane, działka nr 95/2 stanowi tereny mieszkaniowe, działka nr 98/4 stanowi grunty orne, pastwiska trwałe, a działki nr nr 98/3, 98/2, 98/1 stanowią grunty orne. Realizacja inwestycji nie zmieni istniejącej funkcji terenu oraz nie wpłynie negatywnie na działki sąsiednie;
- zamierzenie inwestycyjne w rozumieniu ustawy z dnia 27 marca 2003 r. o planowaniu i zagospodarowaniu przestrzennym - art. 2 pkt 5 (tekst jednolity Dz. U. z 2020 r., poz. 293 z późniejszymi zmianami) w związku z art. 6 pkt 2

ustawy z dnia 21 sierpnia 1997 r. o gospodarce nieruchomościami (tekst jednolity Dz. U. z 2020 r. poz. 1990 z późniejszymi zmianami) jest inwestycją celu publicznego;

- wnioskowany teren nie wymaga zgody na zmianę przeznaczenia gruntów rolnych i leśnych na cele nierolnicze i nieleśne;
- planowane zamierzenie inwestycyjne określone we wniosku oraz na załączniku graficznym jest zgodne z przepisami odrębnymi;

Zgodnie z ustawą z dnia 27 marca 2003 r. o planowaniu i zagospodarowaniu przestrzennym projekt decyzji uzgodniono z:

Stosownie do art. 53 ust. 4 pkt 6

- Państwowym Gospodarstwem Wodnym Wody Polskie Nadzór Wodny w Nowym Mieście Lubawskim - w odniesieniu do gruntów wykorzystywanych na cele rolne i leśne w rozumieniu przepisów o gospodarce nieruchomościami — w terminie 2 tygodni od dnia doręczenia pisma o uzgodnienie projektu decyzji wraz z dokumentacją nie wpłynęła odpowiedź. W związku z tym uzgodnienie uważa się za dokonane.
- Starostą Powiatu Ostródzkiego w odniesieniu do gruntów wykorzystywanych na cele rolne w rozumieniu przepisów o gospodarce nieruchomościami — w terminie 2 tygodni od dnia doręczenia pisma o uzgodnienie projektu decyzji wraz z dokumentacją nie wpłynęła odpowiedź. W związku z tym uzgodnienie uważa się za dokonane.

Pouczenie

1. Od niniejszej decyzji służy stronie odwołanie do Samorządowego Kolegium Odwoławczego w Elblągu za pośrednictwem Wójta Gminy Dąbrówno w terminie 14 dni od daty doręczenia decyzji.
2. Odwołanie od decyzji o ustaleniu lokalizacji inwestycji celu publicznego powinno zawierać zarzuty odnoszące się do decyzji, określać istotę i zakres żądania będącego przedmiotem odwołania oraz wskazywać dowody uzasadniające to żądanie.
3. W trakcie biegu terminu do wniesienia odwołania strona może zrzec się prawa do wniesienia odwołania wobec organu administracji publicznej, który wydał decyzję. Z dniem doręczenia organowi administracji publicznej oświadczenia o zrzeczeniu się prawa do wniesienia odwołania przez ostatnią ze stron postępowania, decyzja staje się ostateczna i prawomocna, co oznacza, iż decyzja podlega natychmiastowemu wykonaniu i brak jest możliwości zaskarżenia decyzji do Wojewódzkiego Sądu Administracyjnego.
4. Jeżeli niniejsza decyzja została wydana z naruszeniem przepisów postępowania, a konieczny do wyjaśnienia zakres sprawy ma istotny wpływ na jej rozstrzygnięcie, na zgodny wniosek wszystkich stron zawarty w odwołaniu, organ odwoławczy przeprowadza postępowanie wyjaśniające w zakresie niezbędnym do rozstrzygnięcia sprawy. Organ odwoławczy przeprowadza postępowanie

5. wyjaśniające także wówczas, gdy jedna ze stron zawarła w odwołaniu wniosek o przeprowadzenie przez organ odwoławczy postępowania wyjaśniającego w zakresie niezbędnym do rozstrzygnięcia sprawy, a pozostałe strony wyraziły na to zgodę w terminie czternastu dni od dnia doręczenia im zawiadomienia o wniesieniu odwołania, zawierającego wniosek o przeprowadzenie przez organ odwoławczy postępowania wyjaśniającego w zakresie niezbędnym do rozstrzygnięcia sprawy.
6. Realizacja inwestycji wymaga dokonania stosownego zgłoszenia bądź uzyskania pozwolenia na budowę na podstawie przepisów ustawy z dnia 7 lipca 1994 r. Prawo budowlane (tekst jednolity Dz. U. z 2020 r., poz. 1333 z późniejszymi zmianami);

Załączniki:

1. Kopia mapy zasadniczej (licencja nr GK.6642.344.2021_2815_CL2) w skali 1:500 z naniesionymi liniami rozgraniczającymi teren inwestycji składająca się z trzech ponumerowanych arkuszy.

Otrzymują:

1. Wnioskodawca.
2. Pozostałe strony postępowania.
3. A.a.

Do wiadomości:

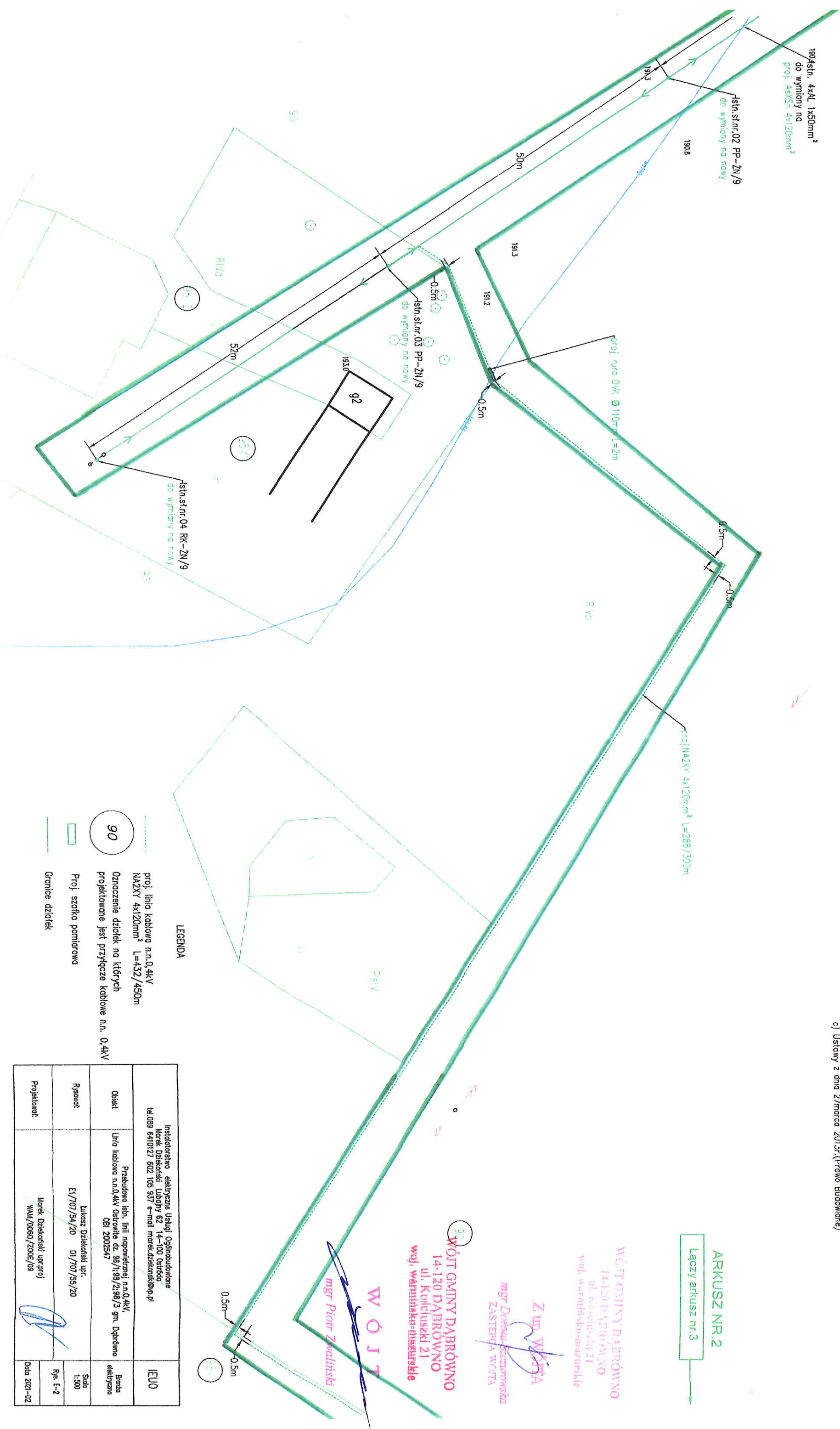
1. Marszałek Województwa Warmińsko – Mazurskiego.



WÓJT

mgr Piotr Zwaliński

ARKUSZ NR.2
Łączny arkusz nr.1



UWAGA
Istniejąca mopo zgodna z zasobami Starostwa Powiatowego w Ostroldzie na podstawie licencji GK.6542.344.2021_2815_Q12 z dnia 2021-02-09

Obszar oddziaływania projektowanego obiektu (art.3 pkt.20 ustawy Prawo Budowlane) wynosi 0,5m z każdej strony od przewodu linii napowietrznej n.n.0,4kV oraz linii kablowej n.n.0,4kV na podstawie dktów prawnych:

- Rozporządzenie Ministra Infrastruktury z dnia 12-kwieńia 2012r. w sprawie warunków technicznych, jakim powinny odpowiadać budynki i ich usytuowanie.
- Ustawy z dnia 27 kwietnia 2001r. Prawo ochrony środowiska
- Ustawy z dnia 27mca 2013r. (Prawo Budowlane)

ARKUSZ NR.2
Łączny arkusz nr.3

WÓJT GMINY DĄBRÓWNO
14-120 DĄBRÓWNO
ul. Kościuszki 21
woj. warmińsko-mazurskie

Z up. WŁAŚCICIELA
mgr Dorota Szczurkowska
ZASTĘPCA WÓJTY

WÓJT GMINY DĄBRÓWNO
14-120 DĄBRÓWNO
ul. Kościuszki 21
woj. warmińsko-mazurskie

mgr Piotr Zwański

LEGENDA

- proj. linia kablowa n.n.0,4kV NA2XV 4x120mm² L=432/450m
- Oznaczenie działek na których projektowane jest przyłącze kablowe n.n. 0,4kV
- Proj. szafka pomiarowa
- Granice działek

Instalatorstwo elektryczne Usługi Ogólnobudowlane Marek Dziekoński Lipowy 62 14-100 Ostroldo tel.099 6410127 602 105 937 e-mail marek.dziekoński@op.pl		IE10
Objekt	Przebudowa istn. linii napowietrznej n.n.0,4kV, Lini kablowe n.n.0,4kV Ostrwoite dz. 99/199/2198/3 gm. Dąbrówno OBI 2002547	Strona elektryczna
Rysowca	Lukasz Dziekoński upr. E1/707/54/20 D1/707/55/20	Skala 1:500
Projektant	Marek Dziekoński upr.proj WAA/00850/200E/09	Rys E-2
		Data 2021-02

PsV

ARKUSZ NR.3

Łączy arkusz nr.2

UWAGA

Istniejąca mapa zgodna z zasobami Starostwa Powiatowego w Ostródzie na podstawie licencji GK.6642.344.2021_2815_CL2 z dnia 2021-02-09

Obszar oddziaływania projektowanego obiektu (art.3 pkt.20 ustawy Prawo Budowlane) wyznaczono 0,3m z każdej strony od przewodu linii kablowej n.n.0,4kV na podstawie aktów prawnych :

- a) Rozporządzenie Ministra Infrastruktury z dnia 12-kwietnia 2012r. w sprawie warunków technicznych ,jakim powinny odpowiadać budynki i ich usytuowanie.
- b) Ustawy z dnia 27 kwietnia 2001.Prawo ochrony środowiska ,
- c) Ustawy z dnia 27marca 2013r.(Prawo Budowlane)

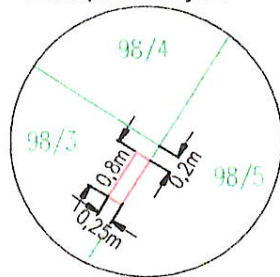
98/4

RV

RIVb

90

Szczegół lokalizacyjny szafki pomiarowej Z-1



0.5m

0.5m

98/3

0.5m

0.5m

proj.NA2XY 4x120mm² L=288/300m

proj. szafka pomiarowa Z-2 P2-Rs/LZV/2LZR/1

0.5m

0.5m

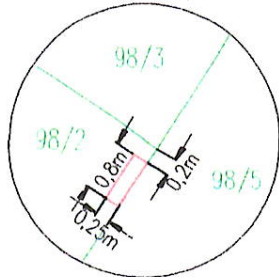
98/5

proj.NA2XY 4x120mm² L=144/150m

0.5m

98/2

Szczegół lokalizacyjny szafki pomiarowej Z-2



0.5m

proj. szafka pomiarowa P2-Rs/LZV/2LZR/1

WÓJT GMINY DĄBRÓWNO
14-120 DĄBRÓWNO
ul. Kasztuski 21
woj. warmińsko-mazurskie

mgr Dorota Szczepaniak
ZASTĘPCA WÓJTY
WÓJTY GMINY DĄBRÓWNO
14-120 DĄBRÓWNO
ul. Kasztuski 21
woj. warmińsko-mazurskie

mgr Piotr Zieliński

mgr Zdzisław Zieliński

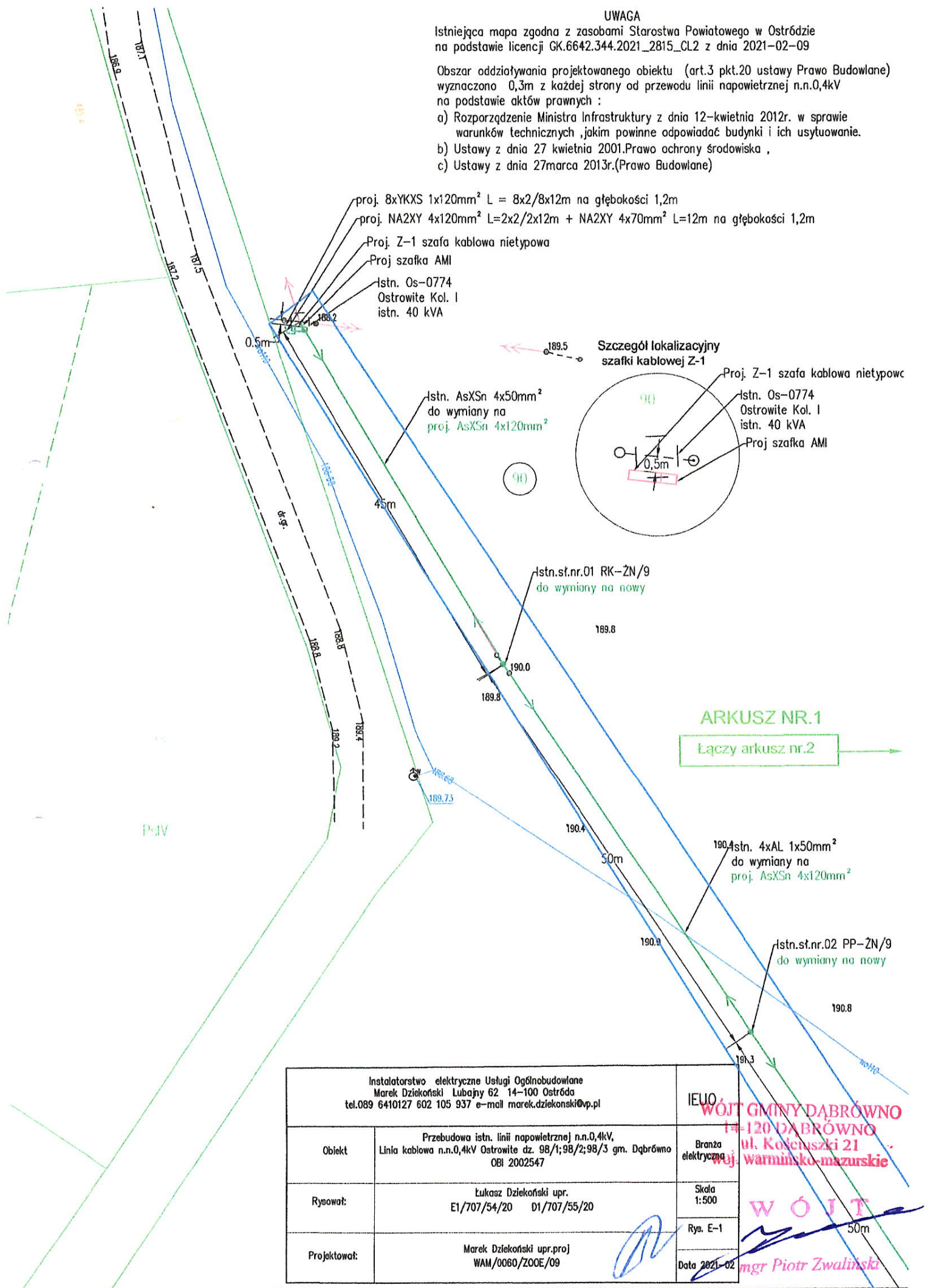
Instalatorstwo elektryczne Usługi Ogólnobudowlane Marek Dziekoński Lubajny 62 14-100 Ostróda tel.089 6410127 602 105 937 e-mail marek.dziekonski@vp.pl		IEUO
Obiekt	Przebudowa istn. linii napowietrznej n.n.0,4kV, Linia kablowa n.n.0,4kV Ostrowite dz. 98/1;98/2;98/3 gm. Dąbrówno OBI 2002547	Branża elektryczna
Rysował:	Lukasz Dziekoński upr. E1/707/54/20 D1/707/55/20	Skala 1:500
Projektował:	Marek Dziekoński upr.proj WAM/0060/ZOOE/09	Rys. E-3
		Data 2021-02

UWAGA

Istniejąca mapa zgodna z zasobami Starostwa Powiatowego w Ostródzie na podstawie licencji GK.6642.344.2021_2815_GL2 z dnia 2021-02-09

Obszar oddziaływania projektowanego obiektu (art.3 pkt.20 ustawy Prawo Budowlane) wyznaczono 0,3m z każdej strony od przewodu linii napowietrznej n.n.0,4kV na podstawie aktów prawnych :

- a) Rozporządzenie Ministra Infrastruktury z dnia 12-kwietnia 2012r. w sprawie warunków technicznych ,jakim powinny odpowiadać budynki i ich usytuowanie.
- b) Ustawy z dnia 27 kwietnia 2001.Prawo ochrony środowiska ,
- c) Ustawy z dnia 27marca 2013r.(Prawo Budowlane)



ARKUSZ NR.1

Łączy arkusz nr.2

Instalatorstwo elektryczne Usługi Ogólnobudowlane Marek Dziekoński Lubajny 62 14-100 Ostróda tel.089 6410127 602 105 937 e-mail marek.dziekonski@vp.pl		IEUO WÓJT GMINY DĄBRÓWNO 14-120 DĄBRÓWNO ul. Kołtujskiej 21 woj. warmińsko-mazurskie
Obiekt	Przebudowa istn. linii napowietrznej n.n.0,4kV, Linia kablowa n.n.0,4kV Ostrowite dz. 98/1;98/2;98/3 gm. Dąbrówno OBI 2002547	Branża elektryczna
Rysował:	Łukasz Dziekoński upr. E1/707/54/20 D1/707/55/20	Skala 1:500 Rys. E-1
Projektował:	Marek Dziekoński upr.proj WAM/0060/ZOOE/09	Data 2021-02 mgr Piotr Zwalinski