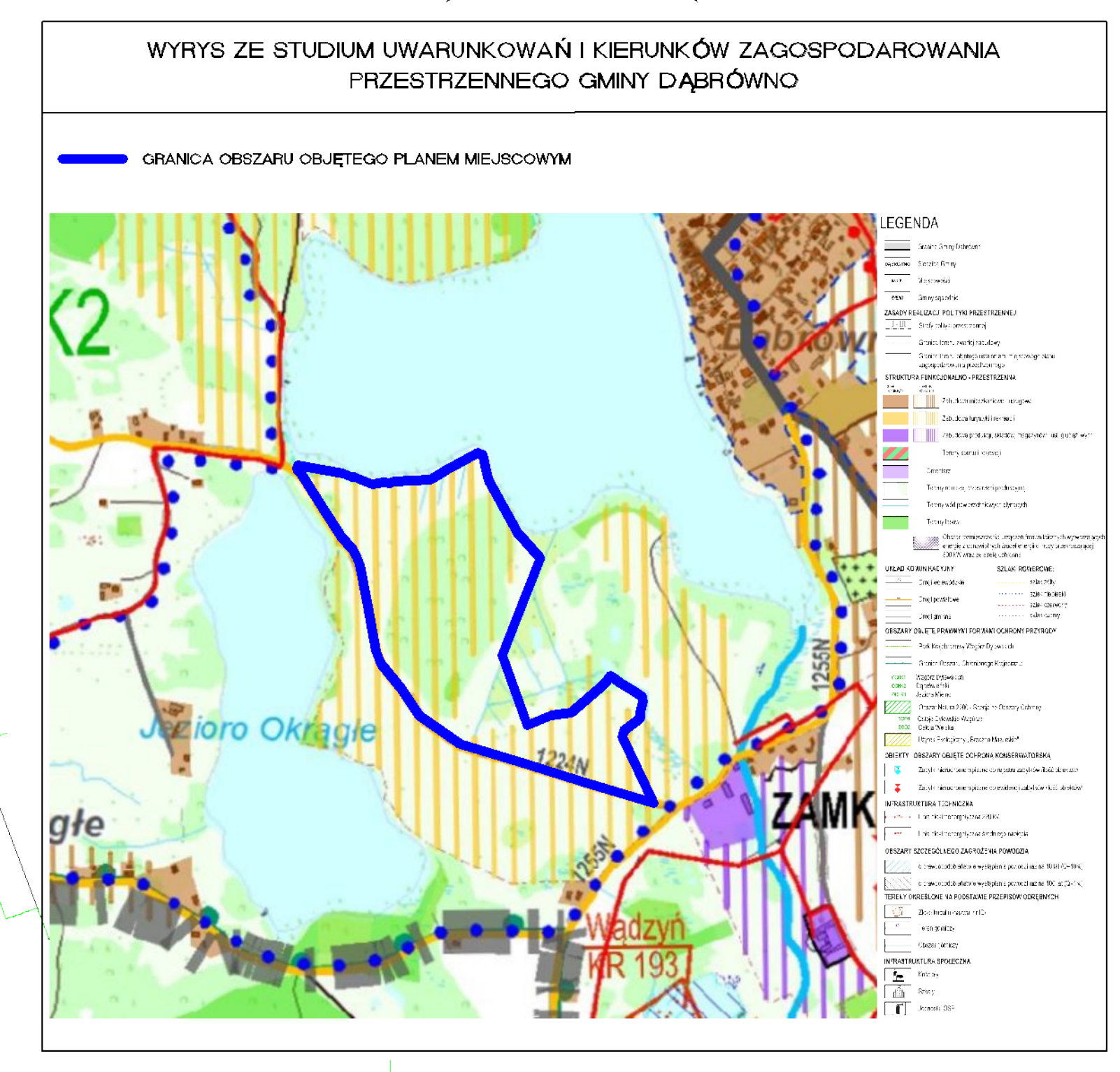
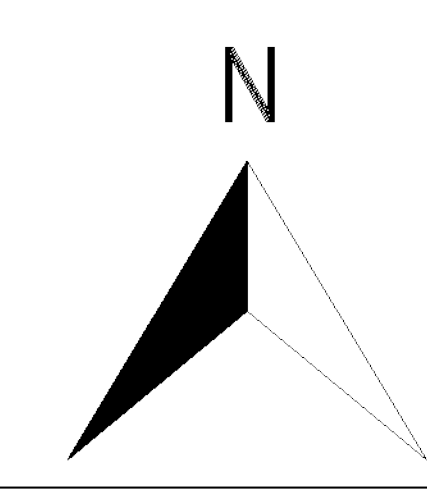
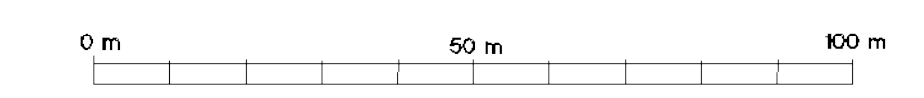


SKALA 1:1000



- USTALENIA:**
- GRANICA OBSZARU OBJĘTEGO PLANEM MIEJSCOWYM
 - LINIA ROZGRANICZAJĄCA TERENY O RÓŻNYM PRZEZNACZENIU LUB RÓŻNYCH ZASADACH ZAGOSPODAROWANIA
 - NIENAPRZEKRACZALNA LINIA ZABUDOWY
 - ML TEREN ZABUDOWY LETNISKOWEJ LUB REKREACJI INDYWIDUALNEJ
 - ZP TEREN ZIELENI URZĄDZONEJ
 - ZN TEREN ZIELENI NATURALNEJ
 - KP TEREN KOMUNIKACJI PIESZO - ROWEROWEJ
 - KR TEREN KOMUNIKACJI DROGOWEJ WEWNĘTRZNEJ
 - WYMIAROWANIE PODANE W METRACH

USTALENIA DOTYCZĄCE OBIEKTÓW I TERENÓW CHRONIONYCH NA PODSTAWIE PRZEPISÓW ODREBNYCH:

- OBSZARY SZCZEGÓLNEGO ZAGROZENIA POWODZIĄ Q1%

PLAN POŁOŻONY JEST W CAŁOŚCI W GRANICACH DĄBRÓWIEŃSKIEGO OBSZARU CHRONIONEGO KRAJOBRAZU