

Rodzaj dokumentacji: **Zgłoszenie budowy pomostu**

Obiekt: **Pomost rekreacyjny**

Lokalizacja:

województwo:	Warmińsko – Mazurskie
powiat:	Ostróda
gmina:	Dąbrówno
miejsowość:	Leszcz naprzeciwko działki nr 119/66 obr. Leszcz
jeziro:	Dąbrowa Wielka dz. 578 obręb Dąbrówno

Zgłaszający: **Gmina Dąbrówno
ul. Kościuszki 21
14-120 Dąbrówno**

OPRACOWAŁ
Jerzy Kanski
dr inż. Jerzy Kanski

Dąbrówno
Wrzesień 2016 r.

SPIS TREŚCI

I. Część Opisowa

1	WSTĘP	3
1.1	PODSTAWA OPRACOWANIA	3
1.2	INWESTOR UBIEGAJĄCY SIĘ O POZWOLENIE WODNOPRAWNE	3
1.3	CEL I ZAKRES ZAMIERZONEGO KORZYSTANIA Z WÓD	3
2	DANE OGÓLNE O OBIEKTCIE	4
2.1	LOKALIZACJA	4
2.2	OPIS PROJEKTOWANYCH URZĄDZEŃ WODNYCH	4
3	SPOSÓB I ZAKRES KORZYSTANIA Z WÓD	4
4	USTALENIA WYNIKAJĄCE Z WARUNKÓW KORZYSTANIA Z WÓD REGIONU WODNEGO	5
5	OKREŚLENIE ZGODNOŚCI PLANOWANEGO ZAMIERZENIA Z WARUNKAMI KORZYSTANIA Z WÓD REGIONU WODNEGO	7
6	TERMIN ROZPOCZĘCIA INWESTYCJI	7

II. Załączniki:

- | | |
|---|--------|
| 1. ZGODA ZARZĄDCY JEZIORA (PISMO ZARZĄDU MELIORACJI I URZĄDZEŃ WODNYCH
w Olsztynie, z dnia 01.09.2016r., znak: MUW.DN7003-3-3/16 | Zał. 1 |
|---|--------|

III. Część graficzna:

- | | |
|---|--------|
| 1. MAPA POGŁĄDOWA W SKALI 1:25000 | Rys. 1 |
| 2. PLAN SYTUACYJNY W SKALI 1:500 | Rys. 2 |
| 3. RZUT POZIOMY POMOSTU II I USYTUOWANIE PALI | Rys. 3 |
| 4. LEGARY POŁOŻY | Rys. 4 |
| 5. PROFIL A – A | Rys. 5 |
| 6. PRZEKRÓJ B – B | Rys. 6 |
| 7. SZCZEGÓŁY KONSTRUKCYJNE POMOSTU W SKALI 1:20 | Rys. 7 |

1 Wstęp

1.1 Podstawa opracowania

Zgłoszenie budowy pomostu na jeziorze Dąbrowa Wielka opracowano w oparciu o:

- Zlecenie inwestora
- Ustawę z dn. 18 lipca 2001 r. – Prawo wodne (Dz. U. Nr 115 poz. 1229 z dn. 11.10.2001 r. z późniejszymi zmianami) tekst jednolity Dz. U. Nr 469 z 20015r.
- Ustawę z dn. 16 kwietnia 2004 r. o ochronie przyrody (Dz. U. Nr 92 poz. 880 z dn. 30.04.2004 r.)
- Rozporządzenie nr 143 Wojewody Warmińsko-Mazurskiego z dnia 12 listopada 2008. w sprawie wyznaczenia Dąbrówieńskiego Obszaru Chronionego Krajobrazu (Dz. U. Nr 178 z 2008r., poz. 2625)
- Plan gospodarowania wodami na obszarze dorzecza Wisły (MP nr 49, poz. 549 z dnia 21 czerwca 2011r.)
- Rozporządzenie nr 9/2014 Dyrektora Regionalnego Zarządu Gospodarki Wodnej w Gdańsku z dnia 7 listopada 2014r. W sprawie warunków korzystania z wód regionu wodnego Dolnej Wisły (Dz. Urz. Woj. Warm.-Maz. z dnia 25 listopada 2014r., poz. 3882)
- Plan sytuacyjno wysokościowy w skali 1:500
- Materiały z wizji lokalnych w terenie
- Pomiaru uzupełniające

1.2 Inwestor ubiegający się o pozwolenie wodnoprawne:

Gmina Dąbrówno ul. Kościuszki 21, 14-120 Dąbrówno

1.3 Cel i zakres zamierzonego korzystania z wód.

Przedmiotem zamierzonego korzystania z wód jest budowa pomostu rekreacyjno – cumowniczego jako elementu infrastruktury rekreacyjnej służącej w głównej mierze lokalnej społeczności oraz do obsługi jednostek pływających, a także turystów chcących korzystać z kąpielii w jeziorze Dąbrowa Wielka.

2 Dane ogólne o obiekcie

2.1 Lokalizacja

Pomost zlokalizowany będzie naprzeciwko działki nr 119/66 obręb Leszcz na południowo brzegu jeziora Dąbrowa Wielka, na działce nr. 548 obręb Dąbrówno. Działka nr 119/66 położona jest w terenie otwartym, stanowiącym naturalną strefę ochronną jeziora, w miejscowości Leszcz. (Rys. 1)

2.2 Opis projektowanych urządzeń wodnych

Dokumentacja zgłoszeniowa obejmuje budowę pomostu rekreacyjno – cumowniczego. Pomost oparty będzie na drewnianej konstrukcji nośnej wraz z pokładem. Będzie w głównej mierze służył rekreacji dla przebywających tam osób oraz obsłudze jednostek pływających (nr 2). Pomost usytuowany będą na wysokości działki 119/66 obręb Leszcz gm. Dąbrówno wg rysunku 2. Projektowany pomost, będzie miał długość nie przekraczającą 25 mb.

Dane ogólne pomostu L:

- Długość całkowita pomostu 20,00 m
- Szerokość pomostu – 3,0 m
- Powierzchnia pomostu - 60,00 m²
- Powierzchnia gruntu pod wodą zajęta pod pomost 60,0 m²
- Wysokość od lustra wody średniej 0,60m
- Rzędne góry poszycia pokładu 167,00 m n.p.m. „Kr”
- Poszycie pomostu w najgłębszym miejscu jest na rzędnej 2, 13 m od dna jeziora.

Konstrukcję nośną pomostu stanowią 2 rzędy pali drewnianych średnicy Ø 150 mm. Pokład pomostu z desek o gr. 50 mm o szerokości 15 cm i długości 1,0 – 3,5 m oparty na podłużnicach 70x140mm. Pale są spięte poprzecznkami 70x140 mm.

3 SPOSÓB I ZAKRES KORZYSTANIA Z WÓD

Budowany pomost służyć będzie lokalnej społeczności do rekreacji, ale także do obsługi: wędkarzy, żeglarzy, kajakarzy, wioślarzy oraz osób chętnych do korzystania z kąpieli w jeziorze Dąbrowa Wielka.

4 Ustalenia wynikające z warunków korzystania z wód regionu wodnego

Zgodnie z art. 125 ustawy Prawo wodne, pozwolenie wodnoprawne nie może naruszać ustaleń wynikających z planu gospodarowania wodami na obszarze dorzecza, z wyjątkami określonymi w art. 38j, lub ustaleń warunków korzystania z wód regionu wodnego, bądź warunków korzystania z wód zlewni. Warunki korzystania z wód regionu wodnego, do którego należy jezioro Dąbrowa Wielka ustala w drodze rozporządzenia Dyrektor Regionalnego Zarządu Gospodarki Wodnej w Gdańsku po ich uzgodnieniu z Prezesem Krajowego Zarządu. Warunki korzystania z wód dla jeziora Dąbrowa Wielka zostały określone w *Planie gospodarowania wodami na obszarze dorzecza Wisły* (MP nr 49, poz. 549 z dnia 21 czerwca 2011r.). Dla akwenu opisywanego jeziora przypisany jest europejski kod JCWP – PLLW20134. Scalona część wód określona jest kodem DW0304 i kod obszaru dorzecza 2000. Położone jest w regionie wodnym Dolnej Wisły. Jezioro posiada status naturalnej części wód i charakteryzuje się złym stanem. Dla zbiornika wg. „*Planu gospodarowania wodami.....*”. Derogacje dotyczą 3 parametrów I4(4) – 3/. Odstępstwa są uzasadnione zbyt krótkim okresem jaki założono w RDW na poprawę stanu jakości wód, nawet przy założeniu całkowitego wyeliminowania presji na wody jeziora (MP nr 49, poz. 549 z dnia 21 czerwca 2011r.).

Akwen jeziora Dąbrowa Wielka położony jest w obszarze jednolitych części wód podziemnych o numerze JCWPd40 w regionie wodnym Dolnej Wisły. Położony jest w V-Pomorskim regionie hydrogeologicznym wg. Atlasu hydrogeologicznego Polski z 1995r. Cechy szczególne JCWPd40; obejmuje on zlewnie Drwęcy i Osy. Z uwagi na rozległość obejmuje on różne jednostki morfologiczne i hydrogeologiczne. Występowanie wód podziemnych i warunki hydrogeologiczne są również zróżnicowane. System wodonośny jest wielopiętrowy tzn., że obok poziomów międzymorenowych występują także warstwy wodonośne miocenu, oligocenu i paleocenu. W części południowo-zachodniej obszary wód podziemnych występują również w osadach kredy. Główne obszary zasilania systemu wodonośnego znajdują się w północnej i wschodniej części JCWPd.

Ponadto wydana została zgoda na budowę powyższej inwestycji przez Zarząd Melioracji i Urządzeń Wodnych – RO w Nidzicy (pismo z dnia 01.09.2016r., znak: MUW.DN7003-3-3/16- zał. 1).

5 Określenie wpływu gospodarki wodnej przedsięwzięcia na wody powierzchniowe oraz podziemne

Dla naturalnych części wód, do których należy jez. Dąbrowa Wielka celem środowiskowym jest osiągnięcie co najmniej dobrego stanu ekologicznego oraz co najmniej dobrego stanu chemicznego. Tak określone zostały powyższe cele w „*Planie gospodarowania wodami na obszarze dorzecza Wisły*”.

Na podstawie oceny stanu jezior badanych w 2012 roku, w ramach monitoringu diagnostycznego, operacyjnego i badawczego w przeprowadzonej analizie, zgodnie z Rozporządzeniem Ministra Środowiska z dnia 9 listopada 2011r., w sprawie sposobu klasyfikacji jednolitych części wód powierzchniowych oraz środowiskowych norm jakości dla substancji priorytetowych (Dz.U. nr 257, poz. 1545) stan wód jeziora Dąbrowa Wielka przedstawiał się następująco:

- Stan ekologiczny dobry
- Stan chemiczny dobry
- Stan jcw dobry

Cele środowiskowe określone są również w ustawie Prawo wodne co jest efektem dostosowania krajowych unormowań prawnych do prawa europejskiego.

- Celem środowiskowym dla jednolitych części wód powierzchniowych niewyznaczonych jako sztuczne lub silnie zmienione jest ochrona, poprawa oraz przywracanie stanu jednolitych części wód powierzchniowych, tak aby osiągnąć dobry stan tych wód (art. 38 lit. d ust. 1)
- Celem środowiskowym dla JCWPd jest:
 - zapobieganie lub ograniczanie wprowadzania zanieczyszczeń
 - zapobieganie pogarszaniu oraz poprawa ich stanu
 - ochrona i podejmowanie działań naprawczych, a także zapewnianie równowagi pomiędzy poborem, a zasilaniem tych wód, tak aby osiągnąć ich
dobry stan (art. 38 lit. e ust. 1)
- Celem środowiskowym dla obszarów chronionych, o których mowa w art. 113 ust. 4, jest osiągnięcie norm i celów wynikających z przepisów szczególnych, na podstawie których te obszary zostały utworzone, o ile nie zawierają one w tym zakresie odmiennych postanowień (art. 38 lit f ust 1).

6 Określenie zgodności planowanego zamierzenia z warunkami korzystania z wód regionu wodnego

Planowane przedsięwzięcie nie wpłynie negatywnie na cele ochrony wód w rozumieniu art. 4.1 w związku z art. 4.7 Dyrektywy 2000/60/WE Parlamentu Europejskiego i Rady z dnia 23 października 2000r., ustanawiającej ramy wspólnotowego działania w dziedzinie polityki wodnej (Ramowa Dyrektywa Wodna).

Realizacja projektowanych pomostów jest zgodna z warunkami korzystania z wód regionu wodnego i nie narusza tych warunków.

7 Termin rozpoczęcia inwestycji

Inwestor zamierza rozpocząć realizację inwestycji **25 października 2016 roku** na jeziorze Dąbrowa Wielka w m. Leszcz naprzeciwko działki nr 119/66 w obrębie geodezyjnym Leszcz gm. Dąbrówno.

Dąbrówno 2016.08.30

OPRACOWAŁ
[Podpis]
mgr inż. Henryk Kański



MUW.DN.7003-3-3/16

Olsztyn, 01.09.2016 r.

**Gmina Dąbrówno
ul. Kościuszki 21
14-120 Dąbrówno**

Zarząd Melioracji i Urządzeń Wodnych w Olsztynie działając z upoważnienia Marszałka Województwa Warmińsko-Mazurskiego oraz w oparciu o:

- art. 11 ust. 1 pkt 4, w związku z art. 20 oraz art. 123a ust. 1 pkt 1, ustawy z dnia 18 lipca 2001 r. – Prawo wodne oraz ustawy o zmianie ustawy - Prawo wodne oraz niektórych innych ustaw (Dz. U. z 2015 r., poz. 469 z póź. zm.),
- Uchwałę Nr XL/576/02 Sejmiku Województwa Warmińsko-Mazurskiego z dnia 27 sierpnia 2002 r. w sprawie utworzenia wojewódzkiej jednostki budżetowej pod nazwą: Zarząd Melioracji i Urządzeń Wodnych w Olsztynie,
- wniosek Pana Jerzego Kańskiego z dnia 29.08.2016 r. działającego w imieniu inwestora – Gminy Dąbrówno,

oświadcza,

że wyraża zgodę na wykonanie: pomostu rekreacyjnego na części działki nr 578 (jezioro Dąbrowa Wielka), obręb Dąbrówno, gm. Dąbrówno, pow. ostródzki, w sąsiedztwie działki nr 119/66, obręb Leszcz, gm. Dąbrówno, w kształcie litery „L” o wymiarach:

- łącznik o szerokości 3 m i długości 17 m
- platforma widokowa o szerokości 3 m i długości 6 m
- powierzchni całkowitej pomostu 69 m²
- współrzędnych geograficznych położenia pomostu wyznaczonych dla punktu będącego początkiem osi podłużnej łącznika pomostu wychodzącego z brzegu jeziora: E: 20° 04' 37,70" , N: 53° 25' 25,62"

pod następującymi warunkami:

1. Po zgłoszeniu przez Zakład organowi właściwemu do przyjęcia zgłoszenia zamiaru wykonania pomostu rekreacyjnego oraz nie wniesieniu przez ten organ sprzeciwu do złożonego zgłoszenia w ustawowo określonym terminie, zostanie przekazany Zakładowi grunt pod pomostem rekreacyjnym w formie umowy użytkowania tego gruntu. O fakcie przyjęcia przez organ zgłoszenia Zakład zawiadomi tut. Zarząd w formie pisemnej.
2. Zakład po zawarciu umowy użytkowania gruntu zainstaluje na pomoście tablicę z numerem identyfikacyjnym lub w inny trwały sposób umieści na pomoście numer identyfikacyjny.
3. Pomost zostanie wybudowany w miejscu wolnym od roślinności wodnej.

Wszelkie prace związane z projektowaną inwestycją odbywać się będą na koszt i ryzyko wnioskodawcy.

Do wiadomości:

1. ZMIUW w Olsztynie RO w Nidzicy.
2. Jerzy Kański, ul. Kujawska 8/30, 14-300 Morąg
2. a/s.

Z UP. MARSZAŁKA
Wspólnoty Wiejskiej Muzakiego
inż. Ewa Skowron
DYREKTOR
Zarządu Miejskiej i Łąkowej Wodociągów
w Olsztynie

DECYZJA Nr 4/2016
o ustaleniu lokalizacji inwestycji celu publicznego

Na podstawie art. 4 ust.2 pkt. 1, art. 50 ust.1 i 4, art. 51 ust.1 pkt. 2, art. 53 oraz art. 54 ustawy z dnia 27 marca 2003r. o planowaniu i zagospodarowaniu przestrzennym (Dz.U. z 2016 r. poz. 778) i art. 104 kpa § 1 ustawy z dnia 14 czerwca 1960 r. Kodeks postępowania administracyjnego (t.j. Dz.U. z 2016 r. poz. 23) po rozpatrzeniu wniosku z dnia 02.06.2016 r. Pani Doroty Szczurowskiej Zastępcy Wójta Gminy Dąbrówno reprezentującej Gminę Dąbrówno ul. Kościuszki 21, 14 – 120 Dąbrówno.

USTALAM

lokalizację inwestycji celu publicznego polegającą na budowie

pomostu na części działki o numerze ewidencyjnym 578 (jezioro Dąbrowa Wielka) obręb Dąbrówno, na wysokości działki nr 119/66 obręb Leszcz, Gmina Dąbrówno.

1. Ustalenia dotyczące rodzaju inwestycji

Budowa obiektu sportowego. Inwestycja stanowi cel publiczny w rozumieniu przepisu art. 6 pkt. 6 ustawy z dnia 21 sierpnia 1997 r. o gospodarce nieruchomościami 21 sierpnia 1997 r. (Dz.U.2015.1774 j.t.).

1.1 Ustalenia dotyczące funkcji zabudowy i zagospodarowania terenu

Budowa pomostu na części działki o numerze ewidencyjnym 578 (jezioro Dąbrowa Wielka) obręb Dąbrówno, na wysokości działki nr 119/66 obręb Leszcz, Gmina Dąbrówno.

2. Warunki i szczególne zasady zagospodarowania terenu oraz jego zabudowy wynikające z przepisów odrębnych

2.1 Ustalenia dotyczące warunków i wymagań ochrony i kształtowania ładu przestrzennego

Nie dotyczy.

2.2 Parametry techniczne inwestycji

- Pomost w kształcie litery L.**
- Maksymalna długość pomostu – 20 m.**
- Maksymalna szerokość pomostu – 6 m.**

2.3 Ustalenia dotyczące ochrony środowiska, przyrody i krajobrazu

- W zakresie ochrony środowiska i zdrowia ludzi mają zastosowanie przepisy ustawy z dnia 27 kwietnia 2001r. Prawo ochrony środowiska (tekst jedn.: Dz.U.2016. poz. 672 z późn. zm.).
- W zakresie ochrony przyrody mają zastosowanie przepisy ustawy z dnia 16 kwietnia 2004r. o ochronie przyrody (tekst jedn.: Dz.U. 2015 r., poz. 1651 z późn. zm.) oraz przepisy obowiązujących rozporządzeń wykonawczych do tej ustawy.
- Teren znajduje się w granicach „Dąbrówieńskiego Obszaru Chronionego Krajobrazu” powołanego Rozporządzeniem Nr 143 Wojewody Warmińsko - Mazurskiego z dnia 12 listopada 2008 r. w sprawie Dąbrówieńskiego Obszaru Chronionego Krajobrazu (Dziennik Urzędowy Województwa Warmińsko - Mazurskiego Nr 178, poz. 2625).
- Projektowany obiekt nie należy do rodzaju przedsięwzięć, dla których istnieje obowiązek sporządzenia raportu o oddziaływaniu na środowisko, który może być wymagany w rozumieniu przepisów rozporządzenia Rady Ministrów z dnia 9 listopada 2010 r. w sprawie przedsięwzięć mogących znacząco oddziaływać na środowisko (Dz.U. 2016 poz. 71 z późn. zm.). W związku z tym inwestycja nie wymaga postępowania administracyjnego z zakresu ustawy z dnia 3 października 2008 r. o udostępnieniu informacji o środowisku i jego ochronie, udziale społeczeństwa w ochronie środowiska oraz o ocenach oddziaływania na środowisko.

- e) Inwestycję realizować zgodnie z pozwoleniem wodnoprawnym na wykonanie pomostu rekreacyjnego uzyskanym w Starostwie Powiatowym w Ostródzie.
 - f) W ramach przedmiotowej inwestycji nie przewiduje się wycinki zieleni nadbrzeżnej.
- 2.4 Ustalenia dotyczące ochrony dziedzictwa kulturowego i zabytków oraz dóbr kultury współczesnej**
 W granicach terenu inwestycji nie znajdują się obiekty objęte prawnymi formami ochrony zabytków na podstawie ustawy z dnia 23 lipca 2003 r. o ochronie zabytków i opiece nad zabytkami.
- 2.5 Ustalenia dotyczące obsługi w zakresie komunikacji oraz Infrastruktury technicznej**
- a) Obsługa komunikacyjna: poprzez istniejący zjazd na teren inwestycji z drogi powiatowej poprzez działkę nr 119/66. Istniejący zjazd nie wymaga przebudowy.
 - b) Zaopatrzenie w wodę – nie dotyczy.
 - c) Odprowadzenie ścieków – nie dotyczy.
 - d) Zaopatrzenie w energię elektryczną – nie dotyczy.
 - e) Zaopatrzenie w ciepło – nie dotyczy.
 - f) Zaopatrzenie w gaz – nie dotyczy.
 - g) Zagospodarowanie odpadów stałych: zagospodarowanie odpadów stałych – gromadzenie w pojemnikach na działce i zorganizowany wywóz na składowisko odpadów.

2.6 Wymagania dotyczące ochrony interesów osób trzecich

Przy zagospodarowaniu terenu należy spełnić wymagania dotyczące ochrony interesów prawnych osób trzecich w granicach określonych przez ustawy i zasady współżycia społecznego.

2.7 Ustalenia dotyczące granic i sposobów zagospodarowania terenów lub obiektów podlegających ochronie, ustalonych na podstawie odrębnych przepisów.

Teren objęty wnioskiem nie jest: obszarem górniczym, obszarem narazonym na niebezpieczeństwo powodzi oraz obszarem zagrożonym osuwaniem się mas ziemnych.

2.8 Pozostałe warunki wynikające z przepisów odrębnych

- a) Dokumentację projektową w 4 egz. wraz z uzgodnieniami, wymaganymi przepisami szczegółowymi złożyć we właściwym organie celem uzyskania decyzji o pozwoleniu na budowę.
- b) W sprawach nieustalonych w treści niniejszej decyzji mają zastosowanie przepisy ustawy z dnia 7 lipca 1994 r. Prawo Budowlane (Dz. U. z 2016 r. poz. 290 j.t. z późn. zm.) oraz ustawy z dnia 18 lipca 2001 r. Prawo Wodne (t.j. Dz. U. z 2015 r. poz. 469, z późn. zm.).
- c) Podczas realizacji inwestycji należy przestrzegać stosownych przepisów odrębnych warunkujących minimalne odległości obiektów budowlanych od:
 - wszelkich sieci i urządzeń infrastruktury technicznej,
 - budowli związanych z sieciami infrastruktury technicznej,

3. Teren Inwestycji

Teren inwestycji stanowi działka ewidencyjna nr 578 w obrębie geodezyjnym Dąbrówno, gmina Dąbrówno.

UZASADNIENIE

Pani Dorota Szczurowska Zastępca Wójta Gminy Dąbrówno reprezentująca Gminę Dąbrówno ul. Kościuszki 21, 14 – 120 Dąbrówno, złożyła wniosek o ustaleniu lokalizacji celu publicznego dla inwestycji polegającej na budowie pomostu na części działki o numerze ewidencyjnym 578 (jezioro Dąbrowa Wielka) obręb Dąbrówno, na wysokości działki nr 119/66 obręb Leszcz, Gmina Dąbrówno

Zgodnie z art. 53 ust. 3 ustawy o planowaniu i zagospodarowaniu przestrzennym przeprowadzona analiza warunków i zasad zagospodarowania terenu objętego wnioskiem i wynikających z przepisów odrębnych oraz stanu faktycznego i prawnego terenu, na którym przewiduje się realizację inwestycji, wykazała możliwość ustalenia lokalizacji inwestycji celu publicznego.

- a) Teren przedmiotowej inwestycji nie posiada obowiązującego miejscowego planu zagospodarowania przestrzennego.
- b) Wnioskowana inwestycja stanowi zmianę zagospodarowania terenu w rozumieniu przepisów art. 50 ust. 1 ustawy o planowaniu i zagospodarowaniu przestrzennym.

- d) Zgodnie z art. 60 w związku z art. 53 ust. 4 ustawy z dnia 27 marca 2003 r. o planowaniu i zagospodarowaniu przestrzennym (tekst jedn.: Dz. U. 2016 r., poz. 778) projekt decyzji uzyskał wymagane opinie i uzgodnienia z:
- Regionalnym Dyrektorem Ochrony Środowiska w Olsztynie – organ w terminie ustawowym nie zajął stanowiska.
- e) Autorem projektu decyzji jest mgr inż. Michał Romański – Pracownia urbanistyczna – „Planowanie Przestrzenne i Obsługa Nieruchomości ESPRIT” – spełniający warunek, o którym mowa w art. 5 w związku z art. 60 ust.1 pkt 4 ustawy z dnia 27 marca 2003 r. o planowaniu i zagospodarowaniu przestrzennym (t.j. Dz. U. z 2016 r. poz. 778).

Pouczenie

Wnioskodawcy, który nie uzyska prawa dysponowania terenem na cele budowlane nie przysługuje roszczenie o zwrot nakładów poniesionych w związku z otrzymaną decyzją.

Niniejsza decyzja nie rodzi praw do terenu oraz nie narusza prawa własności i uprawnień osób trzecich.

Od niniejszej decyzji służy odwołanie do Samorządowego Kolegium Odwoławczego w Elblągu za pośrednictwem Wójty Gminy Dąbrówno w terminie 14 dni od dnia jej doręczenia.



WÓJT
mgr Piotr Zwałński

Załączniki:

1. Załącznik nr 1 - graficzny

Otrzymują:

1. Wnioskodawca: Z-ca Wójty Gminy Dąbrówno, ul. Kościuszki 21 14 – 120 Dąbrówno
2. Pan Mieczysław Przedpełski
3. Marszałek Województwa Warmińsko-Mazurskiego, ul. Emilii Plater 1 10-562 Olsztyn
4. Państwowe Gospodarstwo Leśne - Lasy Państwowe Nadleśnictwo Olsztynek
ul. Mrongowiusza 35 11-015 Olsztynek

Do wiadomości:

1. Starostwo Powiatowe w Ostródzie, ul. Jana III Sobieskiego 5, 14-100 Ostróda

2. a/a

Sprawę prowadzi insp. Anna Podolak

Tel. (89) 647-40-87 w. 29

STAROSTWO G. RÓDZKI
 powiadając zawiadomienie o udzieleniu kopii z treści
 materiału parcy wowego do robu godoziynego
 i wyznaczeniowego

Nazwa materiału: Kopia mapy

Idenyf. ewid. mrostrali z asabn: GK-6642.869.216

Data wykonania kopii: 2016-05-18

Stano: 2016-05-18

Kopia mapy zasadniczej,
 w skali 1: 500
 Obręb: Leżce
 Gmina: Dąbrowno
 województwo: warmińsko-mazurskie

WYDZIAŁ
 GEODEZJI I KARTOGRAFII

WOJCI GMINY DĄBROWNO
 14-120 DĄBROWNO
 ul. Kołosański 21
 woj. warmińsko-mazurskie

WOJCI

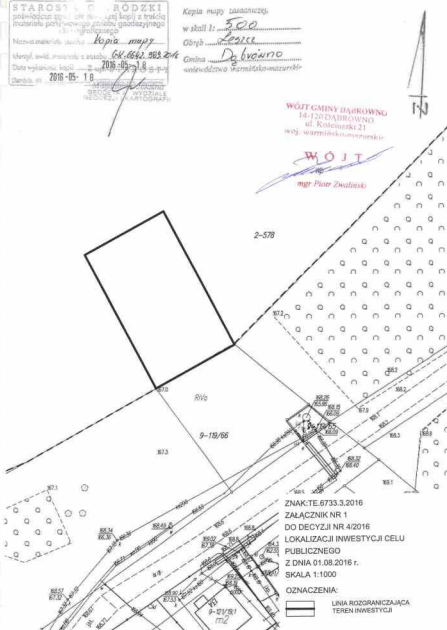
mgr Piotr Zwałowski

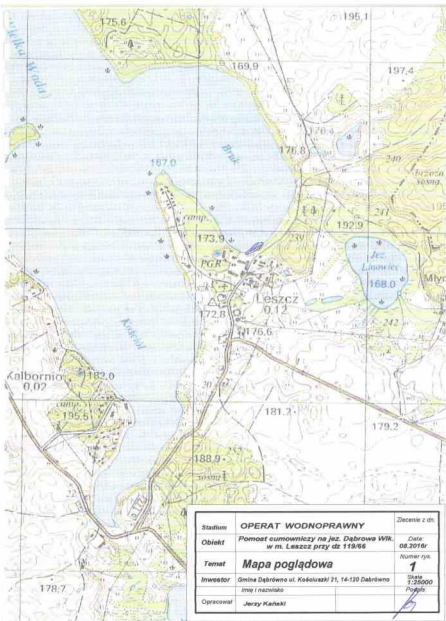
2-578

ZNAK: TE.6733.3.2016
 ZAŁĄCZNIK NR 1
 DO DECYZJI NR 4/2016
 LOKALIZACJI INWESTYCJI CELU
 PUBLICZNEGO
 Z DNIA 01.08.2016 r.
 SKALA 1:1000

OZNACZENIA:

 LINIA ROZGRANICZAJĄCA
 TEREN INWESTYCJI

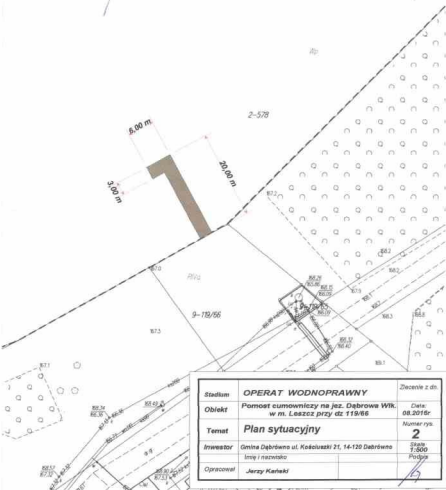




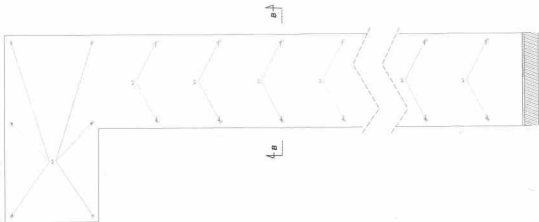
Stadium	OPERAT WODNOPRAWNY	Zeczenie z dn.
Obiekt	Pomost cumowniczy na jez. Dąbrowe Wlk. w m. Leszcz przy dz 119/66	Date 08.2018r
Temat	Mapa poglądowa	Numer rys. 1
Inwestor	Gmina Dąbrowno ul. Kołozuski 21, 14-120 Dąbrowno	Skala 1:25000
Opracował	Jerzy Kański	Podpis

STAROSTA **RODZELI**
 parysowy i plany sytuacyjne
 z siedzibą w miejscowości Dąbrowno
 ul. Kościuszki 21, 14-120 Dąbrowno
 tel. 81 73 12 000
 fax 81 73 12 001
 e-mail: starosta@dabrowno.pl
 Kopia mapy 64.662.563.204
 2016-05-18
 2016-05-18
 2016-05-18

Kopia mapy sytuacyjnej
 w skali 1: 500
 Obiekt: Lesice
 Gmina: Dąbrowno
 numer rys. 2



Stadium	OPERAT WODNOPRAWNY	Decenie z dn.
Obiekt	Pomost cumowniczy na jez. Dąbrowe WRK. w m. Leszcz przy dz 119/66	Data: 08.2018r
Temat	Plan sytuacyjny	Numer rys. 2
Investor	Gmina Dąbrowno ul. Kościuszki 21, 14-120 Dąbrowno Imię i nazwisko	Skala: 1:500 Podpis
Opracował	Jerzy Karleki	

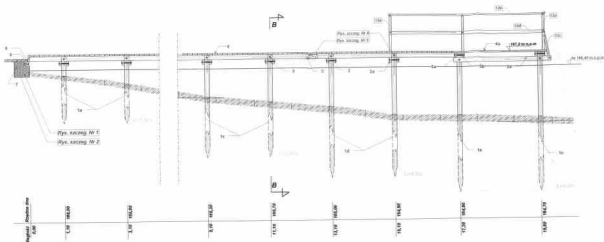


Wyszczególnienie elementów:

- 1a Pały drewniane ϕ : 150mm L = 1,50 m + 0,10m = 1,60 m szt - 4
- 1b Pały drewniane ϕ : 150mm L = 2,00 m + 0,10m = 2,10 m szt - 4
- 1c Pały drewniane ϕ : 150mm L = 3,00 m + 0,10m = 3,10 m szt - 4
- 1d Pały drewniane ϕ : 150mm L = 4,50 m + 0,10m = 4,60 m szt - 4
- 1e Pały drewniane ϕ : 200mm L = 6,00 m + 0,10m = 6,10 m szt - 6
- 2 Kłosały 7 x 150mm L = 2,30 m szt - 18
- 3 Podkładnica 7 x 150mm L = 5,30 m szt - 50
- 3a Podkładnica 7 x 150mm L = 6,10 m szt - 2
- 3b Podkładnica 7 x 150mm L = 1,20 m szt - 2
- 4 Płyty z desek grub. 50mm 8×150 mm L=0,50 m w odstępach 1 cm szt - 140
- 5 Długość podkładki z blachy stalowej grub. 3 mm 120 x 300mm szt - 34
- 6 Poprzeczniczki 7 x 150mm L = 3,0m szt - 1
- 7 Fundament żelbetowy Rys. szczeg. f
- 8 Deski grubości 20 x szer L=2,00m
- 9 Śruby M12 L=40mm szt - 40
- 10 Śruby M8 L=100mm szt - 64
- 11 Pappo izolacyjna pianka L = 2,00m szer: 200mm
- 12 Startarka L= 11,00 m
- 12a Śmigło o śred. ϕ = 800mm L= 11 m szt - 8
- 12b Podstawa 100 x 800mm L= 11 m
- 12c Zestawy ϕ 4 x 4 cm L = 4m szt - 8
- 12d Poprzeczniczki 10 x 8 cm L= 11 m

pały jesionowe szkieletowy był szkielet o 150mm od projektowanego a po zabiciu projektów do wyprzedzenia części góry zala

Stadium	OPERAT WODNOPRAWNY	Zbiorniki z os.
Obiekt	Pomocnik czyszczalnia na jez. Dąbrowa WK w m. Leszka przy ul. 110/98	Data: 04.2018r. Numer rys.
Tytuł	Rzut z góry rozmieszczenie pali	3
Projektant	Świeżka Dąbrowa ul. Akademiki 21, 14-120 Dąbrowa	Skala: 1:50 Projekt
Opisane	Janey Kłobacz	

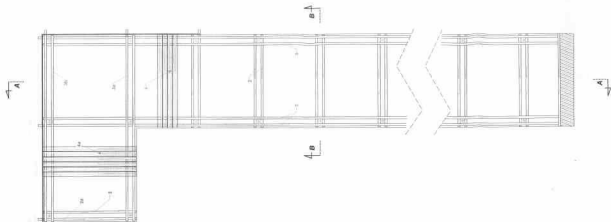


Wyszczególnienie elementów:

- 1a Pół drewniane \varnothing : 150m L = 1,50 m + 0,75m = 2,25 m szt. - 4
- 1b Pół drewniane \varnothing : 150m L = 2,50 m + 0,75m = 3,25 m szt. - 4
- 1c Pół drewniane \varnothing : 150m L = 2,50 m + 0,25m = 2,75 m szt. - 4
- 1d Pół drewniane \varnothing : 150m L = 4,50 m + 0,25m = 4,75 m szt. - 4
- 1e Pół drewniane \varnothing : 200m L = 0,40 m + 0,15m = 0,55 m szt. - 8
- 2 Kłaczki 7 x 150m L = 2,00 m szt. - 18
- 3 Podłaziska 7 x 150m L = 5,00 m szt. - 18
- 3a Podłaziska 7 x 150m L = 6,15 m szt. - 2
- 3b Podłaziska 7 x 150m L = 2,00 m szt. - 2
- 4 Paszeczki z desek grub. 5cm $8 \times 150m$ L = 0,50 m w odstępie 1 cm szt. - 144
- 5 Długo profilowane z blachy stalowej grub. 3 mm 120 x 200mm szt. - 34
- 6 Poprzeczniczkę 7 x 150m L = 2,00 m szt. - 1
- 7 Fundament betonowy Rys. szczeg. 1
- 8 Deska grubości 30 x 50m L = 0,50m
- 9 Śruba M12 L = 40mm szt. - 48
- 10 Śruba M8 L = 10mm szt. - 34
- 11 Papa izolacyjna par L = 3,20m szer. 20cm
- 12 Bateria L = 11,00 m
- 12a Słupki z bal 8 x 8cm L = 10 m szt. - 8
- 12b Pochwył 16 x 8cm L = 11 m
- 12c Zestawy 3 x 3 cm L = 8m - 8
- 12d Poprzeczka 10 x 8 cm L = 11 m

Jeżeli przed wykonaniem robót należy wykonać w 1/50m od projektowanych kolumn zakłady przyłączy do doprowadzonej instalacji gazy pod.

Stawisko	OPRAT WOODOPRAWNY	Dzielnica 2 str.
Obszár	Parcela komunalna na jst. Dąbrowa WDR, w m. Łaszcz przy dr 02466	Data: 08.2016r
Tytuł	Profil A - A	Numer rys: 5
Investor	Gmina Dąbrowa ul. Karkulski 31, 16-120 Dąbrowa	Strona: 1 z 1
Opis	Opis i załączniki	Podpis:
Opracował	Jerzy Kuchta	



Wyszczególnienie elementów:

- 1a Pate drewniana 6x 15cm L = 1,50 m + 0,70m = 2,20 m szt - 4
 1b Pate drewniana 6x 15cm L = 2,20 m + 0,50m = 2,70 m szt - 4
 1c Pate drewniana 6x 15cm L = 2,20 m + 0,50m = 2,70 m szt - 4
 1d Pate drewniana 6x 15cm L = 4,50 m + 0,50m = 5,00 m szt - 4
 1e Pate drewniana 6x 20cm L = 4,00 m + 0,70m = 4,70 m szt - 8
 2 Krawiec 7x 15cm L = 2,20 m szt - 18
 3 Podkubota 7x 15cm L = 5,00 m szt - 18
 3a Podkubota 7x 15cm L = 5,10 m szt - 2
 3b Podkubota 7x 15cm L = 2,20 m szt - 2
 4 Pasztyla z dwóm grub. 6cm 2x 15cm L=0,50 m w odstępie 1 cm szt - 144
 5 Długość podkuboty z listwy włókniny grub. 2 mm 120 x 300mm szt - 24
 6 Poprzecznicza 7x 15cm L = 2,20 m szt - 8
 7 Fundament żelbetowy Rys. scenop. 1
 8 Deska grubość! 30 x 6cm L=0,80m
 9 Śruba M12 L=40cm szt - 48
 10 Śruba M8 L=15cm szt - 84
 11 Pape izolacyjna pas L = 2,00m szer. 30cm
 12 Bateria L= 11,00 m
 12a Stąplki z bal 2 x 6cm L= m szt - 8
 12b Pochwył 10 x 6cm L= 11 m
 12c Deski 2 x 8 cm L = 4m - 8
 12d Poprzecznicza 5 x 6 cm L= 11 m

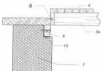
Wszystkie elementy należy malować farbą antykorozyjną i zabezpieczać przed wilgocią.

Stadium	OPRACZYSTWA WODNOPRAWNY	Decyzja z dn.
Obiekt	Pomocnik wyciemniaczy na jez. Dąbrowski WK. w m. Ławice przy dz. 118/68	Dnia 08.10.1978r
Temat	Rzut z góry Użytkowanie podłogi / pali	Numer rys. 4
Inwestor	Gmina Dąbrowa ul. Karkonoska 21, 14-120 Dąbrowa Imp / wykonawca	Strona 1 z 2 Pozostało
Opisownik	Jerzy Kaszki	

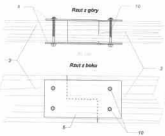
**Rysunek
szczegół nr 1**
Fundament L=1,0m
przezłoty poprzeczny
stale 1:20



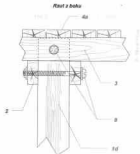
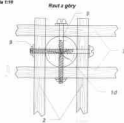
**Rysunek
szczegół nr 2**
Podłazisko fundamentu / pancerz
grubości poprzeczny
stale 1:20



**Rysunek
szczegół nr 3**
Złącze podłużne
stale 1:5



**Rysunek
szczegół nr 4**
Łącznik palec, poprzeczny i podłużny
przezłoty poprzeczny
stale 1:5



Wyszczególnienie elementów:

- 1a Palki drewniane łc: 15cm L = 1,50 m + 0,10m = 1,60 m szt - 4
- 1b Palki drewniane łc: 15cm L = 2,50 m + 0,10m = 2,60 m szt - 4
- 1c Palki drewniane łc: 15cm L = 2,50 m + 0,10m = 2,60 m szt - 4
- 1d Palki drewniane łc: 15cm L = 4,50 m + 0,10m = 4,60 m szt - 4
- 1e Palki drewniane łc: 20cm L = 6,00 m + 0,10m = 6,10 m szt - 8
- 2 Okazus 7 x 15cm L = 2,00 m szt - 10
- 3 Podłubnia 7 x 15cm L = 0,50 m szt - 10
- 3a Podłubnia 7 x 15cm L = 0,15 m szt - 2
- 3b Podłubnia 7 x 15cm L = 0,20 m szt - 2
- 4 Płaskizna z desek grub. 5cm 5 x 15cm L=3,00 m w odstępach 1 cm szt - 140
- 5 Złoczo podłubnie z blachy stalowej grub. 3 mm 120 x 300mm szt - 20
- 6 Poprzeczka 7 x 15cm L = 1,00 m szt - 1
- 7 Fundament żelbetowy Rys. szczeg. 1
- 8 Deska grubość 20 x 5cm L=2,00m
- 9 Śruba M12 L=40cm szt - 40
- 10 Śruba M8 L=10cm szt - 60
- 11 Płatek śmigłowy palec L = 2,00m szer. 20cm
- 12 Barierka L=11,00 m
- 13a Ściąg z żelb 8 x 8cm L= m szt - 8
- 13b Płaskizna 10 x 5cm L= 11 m
- 13c Zestawy 8 x 8 cm L = 4m - 8
- 13d Poprzeczka 10 x 5 cm L= 11 m

Jeżeli przed zakończeniem był obciążony 10cm od projektowanych a po zakończeniu do zaprojektowanej średnicy góry palec

Stwierdzenie	OPERAT WODNIOPRAWNY	Zdecyzje z dn.
Obwód	Przebieg równoległy na jez. Dębrzowa WRK. w m. Łaszczy przy ul. 118/50	Cena: 64.2015zł
Tenat	Szczegóły konstrukcyjne	Numery: 7
Wzrost	Genina Dębrzowa ul. Karkołazki 21, 14-122 Dębrzowa	Skala: 1:50
Opis	linij i naciętych	Podpis: [Signature]
Opis	Jerzy Kaniak	